

Серр - Приможо
 7 троп и гвел
 65.9(28)
 Риний ...
 ...

Р.Ф.	Книга Р.Ф.
	497545
	Талан И.Ф.
Пространное	
Иллюстрация	
Российского Гр.ва,	
1787.	
	Выставка к
	"История

ИНВЕНТАРИЗАЦИЯ 2004

ЖКА

Кемшист. Ученый

рр

Отъ С. Петербургскаго Приказа
Общественнаго Призрѣнія поди
река. сѣ. князя Кайсаровскаго

Народнаго училища 2^{го} отдѣленія 2^{го}
класса ученику Мартыну Кошову
въ должностъ старшова прил. г. ж. н. о.

и благонравное отурявление

1795^{го} года. Января 26. дня

директора Стефанъ
Самодворинъ

Сия книга

1136 Русь и Турция
музыка

а Глебу Менюс композитор
Самуилу Мелку.

Всего 300 руб.
в Самуилу, Мелку,
и Глебу и Менюсу и др.
Мелку и Глебу и др.
на бумаге и чернилах и
и др. всего 300 руб.
и др. и др. и др.
и др. и др. и др.

1784 год.

ПРОСТРАННОЕ
ЗЕМЛЕОПИСАНИЕ

Россійскаго Государства,

изданное

въ пользу учащихся

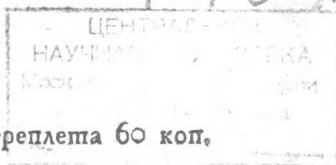
по

Высочайшему повелѣнiю

Царствующей Императрицы

ЕКАТЕРИНЫ ВТОРЫЯ.

497545



Цѣна безъ переплета 60 коп.

Въ Санктпетербургѣ 1782 года

Издатель: И. А. ТИШИНЪ

МУЗЕЙ КОШЕВОДСТВА

Предисловіе.

Отпечатанное недавно Краткое Землеописание Россійскаго Государства есть книга, по которой обучаютъ юношество въ народныхъ училищахъ Россійской Имперіи. Въ пользу учениковъ старающихся пріобрѣсти основательное свѣденіе о своемъ Отецествѣ, прибавлены еще девять картъ, изъ коихъ одна сбщая представляетъ всю Россійскую Имперію; а другія восемь частныя содержатъ въ себѣ намѣстничества, съ означеніемъ ихъ намѣстническихъ и уѣздныхъ городовъ. Нынѣ отъ Коммиссіи о учрежденіи училищъ издается также и Пространное Землеописание Россійскаго Государства, въ которомъ порядокъ тотъ же, каковъ и въ ономъ краткомъ; но предметы описаны гораздо обстоятельнѣе. Для удобнѣйшаго употребленія книги сей, пріобщена при ней роспись алфавитная намѣстничествамъ, городамъ, горамъ, морямъ,

озерамъ, рѣкамъ, островамъ, народамъ и вообще всѣмъ примѣчанія достойнѣйшимъ вещамъ. Звѣздочки находящіяся въ рослисахъ при городахъ показываютъ, которые города учреждены въ Царствованіе Государыни Императрицы ЕКАТЕРИНЫ ВТОРЫЯ. Книга сія не токмо можетъ удовлетворить полезному любопытству читателя, желающаго знать нѣсколько подробнѣе внутреннее состояніе Россійской Имперіи: но она послужитъ и учителямъ при преподаваніи ученія сего какъ въ народныхъ, такъ и другихъ училищахъ, къ объясненію многихъ предмѣтовъ, о которыхъ въ краткомъ Землеописаніи нельзя было говорить пространно.



Оглавленіе.

Глава I.

О предѣлахъ Россійскаго Государства, его пространствѣ, моряхъ, горахъ, озерахъ и рѣкахъ.

	Стран.
Предѣлы	1
Пространство	2
Моря, сопредѣльные Россіи	3
Горы	14
Озера	18
Рѣки, текущія въ Балтійское море	22
— — въ Черное море	25
— — въ Каспійское море	29
— — въ Сѣверный Океанъ	34
— — въ Восточной Океанъ	44
Водныя сообщенія	45

Глава II.

О качествахъ земли и произведеніяхъ Государства.

Мѣстоположеніе, качество земли и климатовъ	51
I. Царство прозябаемыхъ.	
Хлѣбопашество	63
Поваренныя и другія въ пищу потребныя растѣнія	67
Виноградъ	68
Плодоносныя деревья	69
Лѣса преимущественнаго употребленія	71
Другія произведенія изъ царства растѣній	74
II. Царство животныхъ.	
Скопководство	78
Звѣриная ловля	86

	Спран.
Тюлений и моржевой промыселъ	99
Ишпиды	103
Рыбная ловля	104
Насѣкомыя	108
<i>III. Царство ископаемыхъ.</i>	
Роды земель и каменье	111
Металлы и полуметаллы	114
Соли	117
Горючія вещества	125
Минеральныя воды	127
Ископаемыя кости иностранныхъ звѣрей	129

Глава III.

О обитателяхъ Государства.

Славянскіе народы	131
Нѣмецкіе народы	134
Греки	136
Армяне	137
Финскіе народы	—
Турецко-Татарскіе народы	143
Черкесы	161
Абхазы	162
Осетинды	163
Кисты	—
Мунгальскіе народы	—
Самойдскіе народы	170
Тунгусы	173
Юкагиры	175
Чукчи	176
Коряки	—
Камчадалы	178
Курильцы	179
Алеуты	180
Переселенцы	186
Жительство иноплеменныхъ народсвъ,	—
Число народа въ Россіи,	189

Глава IV.

О внутреннемъ устройствѣ Государства,
и раздѣленіи его на Намѣстничества.

Государственный гербъ	-	189
Вѣра	-	190
Науки, Художества и рукодѣлія	-	192
Торговля	-	195
Образъ правленія и раздѣленіе Рос- сійскаго Государства	-	205

Сѣверная полоса.

Санктпетербургская Губернія	-	208
Выборгское Намѣстничество	-	215
Ревельское	-	219
Рижское	-	221
Псковское	-	225
Тверское	-	228
Новгородское	-	230
Олонекское	-	234
Архангельское	-	237
Вологодское	-	241
Ярославское	-	244
Костромское	-	247
Вятское	-	250
Пермское	-	253
Тобольское	-	258

Средняя полоса.

Московская Губернія	-	254
Смоленское Намѣстничество	-	269
Полонское	-	274
Могилевское	-	275
Черниговское	-	278
Новгородское Сѣверское	-	281
Харьковское Намѣстничество	-	287
Курское	-	28

		Стран.
Орловское	Намѣстничество	- 287
Калужское	— —	- 289
Тульское	— —	- 292
Рязанское	— —	- 294
Владимирское	— —	- 296
Нижегородское	— —	- 300
Казанское	— —	- 303
Симбирское	— —	- 306
Пензинское	— —	- 309
Тамбовское	— —	- 310
Воронежское	— —	- 313
Сараповское	— —	- 316
Уфимское	— —	- 320
Колыванское	— —	- 325
Иркутское	— —	- 330
<i>Южная полоса.</i>		
Киевское	Намѣстничество	- 339
Екатеринославское	— —	- 342
Кавказское	— —	- 347
Таврическая	Область	- 352
Земля Донскихъ	Козаковъ	- 372

Глава V.

Описаніе Курильскихъ и Алеутскихъ острововъ.

I. Курильскіе острова	- -	367
II. Алеутскіе острова	- -	379



Пространное
ЗЕМЛЕОПИСАНІЕ
Россійскаго Государства.



Глава I.

*О предѣлахъ Россійскаго го-
сударства, его простран-
ствѣ, моряхъ, горахъ, озе-
рахъ и рѣкахъ.*

§ I.

Предѣлы Россійскаго государства *Предѣлы.*
суть: къ западу Норвегія и Швеція,
Балтійское море, Герцогство Курланд-
ское, Королевство Польское и Европей-
скія къ Турецкому владѣнію принад-
лежація земля. Къ югу прилежитъ
оно Черному морю, Кубани, Грузіи,
Персіи, Каспійскому или Хвалынскому
морю, Киргисъ-Кайсацкимъ ордамъ; а
отъ рѣки Иртыша до Охотскаго мо-
ря подвластнымъ Китайскому госу-

дарству странамъ. Къ востоку и сѣверу полагаемъ ему рубежи Океанъ; къ сѣверовостоку же ошдѣляется матерая земля Сибири отъ Америки узкимъ Беринговымъ проливомъ. Отъ сего пролива простирается еще Россійское владѣнiе по островамъ, на Восточномъ океанѣ лежащимъ, Алеутскимъ и Курильскимъ.

§ 2.

Пространство.

Россійское государство простирается по величайшей своей длинѣ отъ острововъ Эзеля и Даго, лежащихъ подъ сороковымъ широтнымъ долгошью (считая первый полуденникъ отъ острова Ферро), до самаго края Сибирской матерой земли, продолжающейся далѣе другихъ мѣстъ къ сѣверовостоку чрезъ Чукотской носъ, а именно: до 208½ широты, или еще и до самыхъ дальнихъ восточныхъ острововъ, т. е. до 225 широты, такъ что Россія всей величайшей своей длинны имѣетъ на 185 широты.

или

или пространство отъ юга къ сѣверу, по разнымъ мѣстамъ весьма различна. Въ самыхъ широкихъ мѣстахъ простирается она отъ 50го до 78го, и слѣдовательно имѣетъ близь 30 степеней; во многихъ же мѣстахъ имѣетъ начало свое съ юга отъ 43го, 45го, а индѣ и отъ 55го, и продолжается къ сѣверу до 70 или 73го степени. И такъ по сему опредѣленію находишься величайшая часть Россійскаго государства въ умѣренномъ, а самая малая въ холодномъ поясѣ. Разсматривая все сіе пространство отъ запада къ востоку и отъ юга къ сѣверу, не находимъ по всему земному шару другаго государства, которое бы пространствомъ своимъ съ Россійскимъ могло сравниться, да и въ древнія времена не было никогда столько многихъ земель, подъ единъ скипетръ соединенныхъ.

§ 3.

Сему великому государству со- Моря.
предѣльны слѣдующія моря:

А 2

1. Бал-

1. *Балтійское море*, въ сѣверину Варяжское, омывающее Россійское государство съ запада, есть великій заливъ Сѣвернаго моря. Оно находится въ смежности съ Данією, Нѣмецкою землею, Пруссією, Россією и Швецією, и соединяется съ помянутымъ моремъ шрема, подъ Данскимъ владѣніемъ соспоющими проливами, изъ копорыхъ самый большой, именуемый *Зундъ*, отдѣляетъ Швецію отъ Даніи, и по причинѣ собираемой съ проходящихъ по немъ кораблей пошлины, есть важнѣйшій. При берегахъ Рижскаго намѣстничества составляетъ Балтійское море *Рижской заливъ*, и раздѣляется по томъ къ сѣверу между Россійскими и Шведскими берегами въ два большіе залива, а именно: въ *Ботнической* и *Финской*. Послѣдній шокмо изъ сихъ заливовъ, имѣющій около 400 верствъ въ длину и около 100 въ ширину, сопредѣленъ Россіи, и орошаетъ берега намѣстничествъ Ревельскаго, Выборгскаго и Санкшиспербургской губерній.

нїи. Изъ принадлежащихъ къ Россійскому государству, и по Балтійскому морю лежащихъ острововъ, находящїеся предъ Рижскимъ заливомъ острова Эзель, и отдѣляющїеся отъ него на нѣсколько верстъ проливомъ, Дагденъ или Даго сушь значнѣйшіе.

2. Черное море, заключено со всѣхъ сторонъ Россійскими и Турецкими землями. Къ сѣверу соединяется оно посредствомъ Гаврицкаго пролива со своимъ заливомъ, находящимся со всѣхъ сторонъ въ Россійскомъ владѣнїи и называющемся Азовскимъ моремъ. Къ югу имѣетъ Черное море у Константинополя или Царяграда проливъ въ Мраморное море. Самая большая длина Чернаго моря отъ запада къ востоку около 1000 верстъ, а ширина болѣе 500. Къ оному прилежитъ Таврическая Область.

3. Упомянутое Азовское море простирается въ длину на 200, а въ ширину на 160 верстъ; окружено наибѣсннчеспвами Кавказскимъ и

Екатеринославскимъ; съ Чернымъ моремъ соединяется Таврическимъ проливомъ, дѣлая съ другой стороны заливъ Гнилымъ моремъ называемый.

4. *Каспійское море*, называемое иначе по Россійски ошъ обитавшихъ предъ симъ по сѣвернымъ его берегамъ Хвалиссовъ, Хвалынскимъ моремъ, а ошъ древнихъ Грековъ Ираканскимъ, окружено со всѣхъ сторонъ землею, и должно пошнено бышь самымъ великимъ озеромъ въ свѣшѣ. Вся сѣверная его спорона и часть западной смѣжна съ Россійскими землями, а именно; съ Кавказскимъ и Уфимскимъ намѣстничествами; другая часть западной спороны смѣжна съ ибкопорыми Персидскими обласшями; а по лежащимъ къ нему съ юга и возшока споронамъ кочующимъ независимые Туркменцы, и соспоюще подъ Россійскимъ верховнымъ владѣниемъ Киргизцы. Длина его ошъ сѣвера къ югу около 1000 верстъ, а поперегъ въ самымъ широкое мѣстѣ не болѣе 400 верстъ.

5. Сѣ-

5. Сѣверный Океанъ орошаетъ Россію съ сѣверной ея стороны, и составляетъ многіе заливы, изъ коихъ въ юге и Карское моря, Обская и Газовская Губы, также Енисейской и Ленской заливы значнѣе прочихъ. Отъ Новыя земли до Чукопскаго носа называется море сіе также и Лед винымъ, поелику ледъ во весь почти годъ на немъ находится, отъ чего всѣ предпріяшныя шамъ, подъ разными долгошами покушенія мореплавателей, спаравшихся найши прѣздѣ къ западу и востоку по сему Океану, были безуспѣшны. Первый оныи къ востоку учиненъ былъ Голландцами въ изходѣ 16го столѣтія между Свипбереномъ и Новою землею; попомъ деланы были и еще многіе какъ оными же Голландцами, такъ и Англичанами, часпю по шѣмъ же мѣстамъ, а часпю далѣе къ западу или востоку; однакожъ всегда шщешно. Спюль же малоуспѣшныя были въ разсужденіи сего предмета и путешеспвія Россіянъ, чиненныя

по близости Сибирскихъ береговъ. Путь до Карскаго моря Россійскимъ жителямъ Сѣверныхъ приморскихъ береговъ съ давнихъ временъ былъ уже извѣстенъ, да и нынѣ ходятъ по немъ ежегодно Мезенскія и Пустозерскія рыбацкія барки. Также лежащій между Карскимъ моремъ и Обскою губою мысъ и находящійся между Обью и Енисеемъ берега по Государеву указу съ 1734го до 1738го года обѣданы. Но при чиненныхъ въ сихъ же годахъ покушеніяхъ изъ Енисея на возшокъ, а изъ Лены на западъ, въ первомъ путешествіи обѣдано только до устья Пязиды, а въ послѣднемъ до устья Таймуры: слѣдовательно простирающійся между двумя послѣдними рѣками далеко въ полярной кругъ мысъ еще не обѣданъ. Изъ Лены на возшокъ къ Ковымъ чинимы были многія путешествія, но сѣверовозточной мысъ Аси или Чукотской носъ, только одинъ разъ обѣданъ, а именно, въ 1648мъ году Козацкимъ сшаршиною

Се.

Семеномъ Дешневымъ. Изъ принадле-
жащихъ къ Россійскому государству
острововъ въ Сѣверномъ океанѣ нахо-
дятся достойная особливаго примѣ-
чанія необитаемая Новая земля, по-
читавшаяся прежде одинакимъ остро-
вомъ; но по новѣйшимъ Россійскимъ
опытнѣямъ состояннѣ она изъ нѣ-
сколькихъ острововъ, отдѣляющих-
ся между собою узкими проливами.
Снн острова отдѣляются отъ маше-
рой земли Вайгатскимъ проливомъ,
и лежащѣ между 70^{мъ} и 78^{мъ} степе-
немъ сѣверной широты, и между 68^{мъ}
и 95^{мъ} степенемъ долготы.

6. *Восточный Океанъ*, находя-
щійся отъ Россійскаго государства
къ востоку между Асією и Амери-
кою, именуется въ разныхъ сторо-
нахъ у Россійскихъ береговъ *Камчат-*
скимъ, *Курильскимъ*, *Охотскимъ* и
Пенжинскимъ моремъ. Въ семъ только
сполѣннѣ учинился онъ опнѣнно из-
лѣстннѣмъ отъ Россійскихъ морепла-
вателей, копоры весьма разпростра-
нили познаніе о сѣверной половинѣ

земнаго шара, какъ открытіями лежащихъ отъ Камчатки къ Японіи и Америкѣ островамъ, и сѣверозападныхъ береговъ помянутой части свѣта, такъ и дѣланными путешествіями на сѣверъ по сему морю. Государь ПЕТРЪ Великій, не будучи извѣстенъ о обвѣздѣ Чукошскаго носа Дешневымъ, приказалъ посредствомъ путешествія изъ Камчатки на сѣверъ рѣшить сомнѣніе, ошдѣляется ли нѣтъ Асія отъ Америки. Сіе путешествие учинено было въ 1728 году подъ предводительствомъ Капитана Беринга, которой доходилъ до 67° 18' широты, и слѣдовательно проходилъ дѣйствительно чрезъ проливъ между Асіею и Америкою, по чему справедливо сей проливъ по имени шоль знаменитаго мореплавателя Беринговымъ проливомъ назвать можно. Безсмертное имя пріобрѣтшій Англинскій Капитанъ Кукъ, искавшій изъ сѣверной части сего Океана на западъ и возшокъ свободнаго прохода въ Европу, опредѣлялъ проливу сему

сему ширину только на одинъ степень. Разбѣяныя по сему проливу или въ недалекомъ отъ него разстоянїи мѣстѣ острова найдены опчасни Берингомъ при объявленномъ его пушешествїи, а опчасни послѣ. Достойнѣйшая примѣчанїя есть цепь острововъ, находящаяся далѣе къ югу въ семъ морѣ, между 50 мѣ и 56 мѣ степенями широты и отъ Камчатки къ Американскому мысу Аляску. Разные изъ сихъ острововъ найдены сперва часнїю вышеупомянутымъ Капитаномъ Берингомъ, часнїю же Капитаномъ Чириковымъ, кои опправившись въ 1741 мѣ году изъ Камчатки къ востоку для открытїи, добъжали оба до нѣкоторыхъ самыхъ дальнихъ восточныхъ острововъ, и даже въ двухъ разныхъ сторонахъ достигали машей земли Американской. Чириковъ возвратился въ томъ же году въ Камчатку, и въ предпрїятїи снова слѣдующаго года пушешествїи приспавалъ къ нѣкоторымъ ближнимъ островамъ.

Берингъ претерпѣлъ на возвратномъ своемъ пути кораблекрушеніе при названномъ по имени его островѣ, находящемся около 200 верстѣ отъ устья рѣки Камчатки. Прибыточная лова дикихъ звѣрей на сихъ островахъ побудила вскорѣ частныхъ людей снарядить собственнымъ издвигеніемъ суда въ Охотскѣ для сихъ предпріятій, чрезъ что съ 1745 года по нынѣшнее время многія по сему морю путешествія дѣлавы, и многіе острова найдены. Учиненное въ 1768мъ и 1769мъ годахъ по указу Государыни Императрицы ЕКАТЕРИНЫ ВТОРЫЯ путешествіе Капитаномъ Креницынымъ и Поручикомъ Левашевымъ присовокупило немало лучшаго о сей морской справѣ свѣденія. Всѣ тѣ острова, которые простираются къ Америкѣ отъ Берингова или Командорскаго острова и отъ близъ лежащаго Мѣднаго острова между преждепомянутыми степенями широты, разумѣются обыкновенно подъ общимъ
име-

именемъ *Алеутскихъ*; а самые отдаленные за $210^{\text{мб}}$ сепенемъ долгошых именуются также *Лисими*. Изъ сихъ послѣднихъ острововъ достойнѣйше примѣчанія сущь *Уналашка*, лежащій по Кукову назначенію подъ $53^{\circ} 55'$ широты и 212° долгошы, и *Уникакъ*, отдѣляющійся отъ Американскаго мыса Аляски только на небольшое число верствъ проливомъ. Что же касается до проспирающихся по сему морю, отъ южнаго Камчатскаго мыса къ югозападу, *Курильскихъ* острововъ, то ближайше изъ нихъ учинены съ 1713го года Россіи подвластными, и многіе изъ оныхъ дѣланными шуда отъ времени до времени изъ Камчатки или Охотска путешествіями спали довольно свѣдомы. Особливаго примѣчанія достойно важное морское путешествіе подъ предводительствомъ Капитана *Слангберга*, предпріятое по Высочайшему повелѣнію въ 1738мъ году, посредствомъ коего опредѣлено положеніе Японіи въ разсужденіи Камчатски,

чашки, и пріобрѣтены также извѣстїя о нѣкошорыхъ отдаленнѣйшихъ островахъ Курильскихъ.

§ 4.

Горы.

Прежде нежели показано будетъ здѣсь о рѣкахъ, въ моря сіи текущихъ, надлежитъ для лучшей ясности предложити о положенїи и направленїи въ семь государствъ горъ, съ коихъ рѣки сіи начало свое имѣютъ. Онѣя суть :

1. Олонецкія горы, составляющія продолженіе Норвежскихъ и Шведскихъ и идущіе между Сѣвернымъ океаномъ, Бѣлымъ моремъ, озерами Онегою и Ладогою и Финскимъ заливомъ.

2. Великая плоская возвышенность между Москвою, Торопцемъ, Смоленскомъ и Тулою, (въ которой находятся источники Днѣпра, Дона и Волги съ одной, а Двины, Ловати и другихъ рѣкъ съ другой стороны,) простирается къ западной сторонѣ Уральскихъ горъ, и составляетъ самую большую высоту равнинъ, склоняющихся

цихъ къ Сѣверному океану, Балтійскому, Черному и Каспійскому морю: въ древности называлась Алаунскими горами, кои хв ошраслами почивашь должно и Валдайскія.

3. *Таврическія горы*, находящіяся по южному берегу Таврическаго Херсониса, простираются на немалое разстояніе внутрь сего полуострова.

4. *Кавказскія горы*, простирающіяся между Чернымъ и Каспійскимъ моремъ, принадлежатъ значною своею частію Русійскому государству.

5. *Уральскія*, въ древности *Рифейскія горы*, разширяющіяся наиболѣе при вершинахъ рѣкъ Урала и Бѣлой, простираются къ сѣверу свой хребетъ между рѣчками, текущими съ западной сихъ горъ стороны въ Каму, Двину и Печору, и между текущими съ восточной сихъ же горъ стороны посредствомъ Исета, Туры и Тавды въ Тоболь, а посредствомъ Сосвы и другихъ рѣкъ въ Обь; въ сѣверѣ же окончаваются снѣ частію у береговъ Ледовитаго моря, а частію

прохо-

проходящѣ въ оное далѣе чрезѣ необитаемые острова Новой земли. Сѣверная часть сей великой цепи горъ именовалась также въ древнія времена Югорскимъ хребтомъ. Широка сихъ горъ съ западной стороны наибольшая, поелику она шире далеко за Каму и Печору простирается; съ восточной же стороны кончается онѣ короче. Изъ самаго большаго разширенія оныхъ горъ около источниковъ рѣкъ Бѣлой и Урала идущѣ разныя оныхъ отрасли чрезѣ послѣднюю рѣку на югъ и юговостокъ по степи Киргизцовъ. *Общій Сыръть* есть также отрасль горъ Уральскихъ, и начинающаяся между вершинами Самары и лукою рѣки Урала идущѣ на западъ къ Волгѣ до рѣкъ Иргисы и Уруслана, въ Волгу впадающихъ.

6. Сибирскія горы идущѣ отъ Иртыша до Енисея токмо по южной Сибирской сторонѣ, а попомѣ разширяющя болѣе по восточной Сибири; хощя и имѣющѣ вездѣ по южнымъ предѣламъ величайшую свою

возвышенность. Между Ирнышемъ, Обью и около озера Телецкаго именуется сей хребетъ горъ *Алтайскими горами* или *Телецкими*. Между рѣками, впадающими въ Енисей и Селенгу, просираются горы сїи подъ именемъ *Саянскихъ* къ Байкалу, кою оныя ошвсюду окружаютъ. На юговоспокъ оныя Байкала идутъ оныя особливый хребтомъ между рѣками Чикомъ и Хилкою съ западной стороны, и между Онономъ и Нигодою съ восточной; соединясь пономъ съ другими ошрасами Саянскихъ горъ, просираются, либо подъ именемъ *Яблоноваго*, или подъ названіемъ *Становаго хребта* на сѣверовоспокъ, ошдѣляютъ рѣки, текущія въ Амуръ, оныя текущихъ въ Байкалъ и Лену, и производящъ ошъ себя ошрасы къ сѣверу и сѣверозападу. Далѣе на воспокъ подходитъ сей хребетъ къ Охотскому морю и раздѣляется пономъ въ двѣ главныя ошрасы, изъ коныхъ одна прошедъ между рѣкъ, текущихъ въ *Каспійскій* и *Андреевъ*, и

Опис. Рос. гос. ИМ. Б. Сибиро-

проспирается въ опдалениѣйшій сѣверовоспочной край Сибири, а другая обращается на югъ около Пенжинскаго залива, и перешедъ весь Камчатской полуостровъ, часнѣю продолжается оцъ южнаго мыса его чрезъ Курильскіе острова къ Японіи, часнѣю же мысами восточныхъ береговъ онаго проспирается по цѣпи острововъ, къ сѣверозападнымъ берегамъ Америки.

§ 5.

Озера. Знаинѣйшія озера въ Россіи сушь :


1. *Ладожское*, издревле *Нево* называвшееся, самое большое изъ всѣхъ Еврепейскихъ озеръ и рыбою довольно изобилующее, проспирается въ длину на 175, а въ ширину на 105 верствъ, и находится между Санктпетербургскаго губерніею и Олонецкимъ, и Выборгскимъ намѣстничествами. Озеро сіе весьма безпокойно и для судового жоду чрезвычайно опасно, по причинѣ множествва

под-

подводныхъ камней и мѣлей. Сѣверный конецъ его испещренъ многими оспирозами, изъ коихъ нѣкоторыя нарочито немалы. Оно соединяется съ Балтійскимъ моремъ рѣкою Невой, съ Онежскимъ озеромъ Свирью, а съ Ильменемъ Волховымъ. Впадаютъ въ него многія нарочитыя рѣки, яко: Паша, Сясь, Оянь и другія.

2. *Онежское озеро* положеніе свое имѣетъ въ Олонецкомъ намѣстничествѣ между Ладожскимъ озеромъ, и Бѣлымъ моремъ; въ длину оно съ небольшимъ 200, а въ самомъ широкомъ мѣстѣ не болѣе 80 верствъ.

3. *Чудское озеро* или *Нейнусъ*, лежитъ между Псковскимъ, Ревельскимъ и Рижскимъ намѣстничествами и Санктпетербургскою губерніею и въ длину близь 80, а въ ширину, которая наибольшая есть противу Гдова, уѣзднаго города Санктпетбургской губерніи, простирается верствъ на 60. Къ югу сшановится оно уже, и на конецъ весьма широкимъ прощомъ соединяется съ озеромъ Псковскимъ.



скимъ, коему длины до 50, а ширины въ самомъ большомъ его проспранствѣ до 40 верстѣ полагающѣ. Изъ сѣвернаго конца Чудскаго озера выходитѣ рѣка *Нарова*, а съ южной стороны впадаетѣ рѣка *Великая*; съ западной стороны сообщается оно посредствомъ рѣки *Эмбаха* съ озеромъ *Вирцомъ*, которое въ длину будещѣ верстѣ на 30, а въ ширину по болѣе 10; изъ *Вирца* выходитѣ рѣка *Феллинѣ* и впадаетѣ въ рѣку *Пернаву*.

4. *Ильмень озеро*, въ снарину *Мойскѣ* называвшесся, длиною на 40, а шириною на 30 верстѣ, лежитѣ въ *Новгородскомъ* намѣспничесствѣ. Впадаютѣ въ него *Мста*, *Ловать*, *Шелонь* и другія рѣки, а изскааетѣ шокмо *Волховѣ*, соединяющій его съ *Ладожскимъ* озеромъ.

5. *Бѣло озеро* лежитѣ въ *Новгородскомъ* же намѣспничесствѣ; онѣ сѣверозапада къ юговосноку имѣетѣ длины до 50, а ширины до 30 верстѣ. Въ него спскаются воды многихъ небольшихъ рѣчекъ, а изъ него вы-

ходившѣ одна шолько Шексна, впадающая въ Волгу. Имѣетшѣ чистую воду и каменное по большею часнѣю глинистое дно. Ся глина, будучи бѣла и весьма мѣлка, перемущаясь во время погоды съ озерною водою, даетшѣ ей бѣловатой цвѣтшѣ, отъ чего безъ сомнѣннѣ оно и названнѣ Благо получило.

6. Алтынѣ или Алтай озеро, иначе Телецкимѣ называемое, лежащее въ Колыванскомѣ намѣстничествѣ подлѣ самой Мунгалъской границы, по дошедшѣмъ извѣстїямъ простирается въ длину на 126, а въ ширину около 84 верстѣ. Ся озеро шѣмъ примѣчательно, что сѣверная его частнѣ иногда замерзаетшѣ, а южная никогда. Изъ него вышла рѣка Бя, которая по соединеннѣ своемъ съ Катунею составляетшѣ рѣку Обь, какъ ниже сего показано будетшѣ.

7. Байкаль, иначе Байкальскимѣ и Святымѣ моремѣ называемое, чистое и весьма рыбное озеро, простирающееся въ длину отъ запада

Б 3

къ во-

къ востоку на 600, а въ ширину отъ 30 до 50, въ широкомъ же самомъ мѣстѣ до 70 верстъ; лежишь въ Иркутскомъ Намѣстничествѣ, къ границамъ Китайской Мунгаліи.

§ 6.

Знашиѣйшія рѣки государства
сушь:

Воды те-
кущія въ
Балтійское
море.

I. Балтійское море принимаетъ въ себя воды изъ Россійскаго государства отъ части съ вышеупомянушаго плоскаго кряжа, частію же и съ сѣверныхъ Олонецкихъ горъ произтекающія. Изъ перваго мѣста изливаютьъ въ него воды *Двина, Пернава, Нарова и Луга*; изъ другаго же *Нева и Кюмень*.

I. *Двина*, которая называется также и *Западною Двиною* для различія отъ Сѣверной Двины, впадающей въ Бѣлое море, выходитъ въ Тверскомъ Намѣстничествѣ недалеко отъ источниковъ Волги изъ нѣкопородныхъ болошисныхъ озеръ и течетъ потомъ какъ небольшой ручей до глубокаго

бокаго и около 20 верстѣ въ окружности имѣющаго озера Охвата. Уже при самомъ выходѣ изъ сего озера могла бы рѣка сія для всякихъ барокъ бысть судоходна, еслибъ прехожденію оныхъ не препятствовали пороги, кои однакожъ при вешнемъ ея разливіи довольно водою покрываются. Въ верхней своей части, гдѣ она съ обѣихъ сторонъ внутри Россіи находится, принимаетъ въ себя съ лѣвой стороны судоходныя рѣки *Межу* и *Каслю*, а съ правой стороны рѣку *Торону*, хотя также судоходную, однакожъ шокмо при высокой вешней водѣ; попомъ служить она Россійскому государству границею съ Польшею и Курляндією, принимаетъ съ правой стороны рѣку *Евсти* и впадаетъ 14 верстѣ ниже города *Риги* въ Балтійское море или его заливъ, названной по имени сего города, протекши такимъ образомъ намѣстничества Псковское, Полоцкое и Рижское. Многіе острова *Двины*, а еще болѣе на-

Б 4

ходя-

ходящіяся въ оной ниже устья Евсна пороги, коихъ до 20 счисляется, облакуиъ пробѣдъ немало затруднительнымъ.

2. *Нарва* въ имѣищическѣ Рижскомъ. Она принимаетъ въ себя рѣку *Фелли*, выходящую изъ озера *Вирца*.

3. *Нава* вытекаетъ около 60 верстъ выше города *Нарвы* изъ Чудскаго озера или *Пейнуса*, и впадаетъ ниже города сего 12^ю верстами въ Финской заливъ. За 3 версты вышепомянушаго города выгружаются идущія по ней суда, по причинѣ находящагося въ ней порога вышиною въ 20 фушовъ, и товары перевозятся въ городъ сужимъ пушемъ. Устье рѣки сея сеголь мѣлко, чпо всѣ суда, идущія глубже семи фушовъ, принуждены оспанавливаться предъ онымъ.

4. *Неза* выходящая изъ Ладожскаго озера, течетъ по Санкшпенбургской губерніи на 60 верстъ, принимаетъ въ себя рѣку *Ижору* и доставляетъ Балтійскому морю разными

ми рукавами воды знашнихъ озеръ Ладоги, Онеги и Ильменя, имѣющихъ между собою сообщеніе посредствомъ другихъ рѣкъ.

5. *Кюмень*, выходящая изъ озера Пейндскаго въ Шведской Финляндіи, достойна примѣчанія только пошому, что она есть порубежная рѣка между частію Россійскаго и Шведскаго государства.

II. *Черное море* принимаетъ въ себя со стороны Россійскаго владѣнія частію рѣки выходящія изъ плоскаго высокаго кряжа; а частію изъ Таврическихъ и Кавказскихъ горъ.

Воды
текутъ
въ Черное
море.

1. *Днѣпръ*, въ древности Борисенъ, вытекаетъ въ Смоленскомъ намѣстничествѣ въ разстояніи отъ Смоленска во 150 верстахъ. Протекаетъ намѣстничества Могилевское, частъ Черниговскаго, Кіевское и Екашеринославское, всего на 1500 верствъ, и впадаетъ между Очаковомъ и Кинбурномъ въ Черное море великимъ заливомъ, Лиманомъ назы-

ваемымъ, имѣющимъ въ длину 50,
 а въ ширину отъ 3 до 10 верстѣ.
 Днѣпръ хотя и имѣетъ по большей
 части, а особливо въ нижней своей
 споронѣ, немалую ширину и глубину,
 однакожъ по нѣкоторымъ мѣстамъ
 мѣлокъ, и поному не весь для хода
 большихъ судовъ удобенъ; при томъ
 же онъ, особливо въ нижней своей
 части, многими островами напол-
 ненъ. Весною пошопляетъ рѣка сія
 низменныя береговья свои спраны и
 всѣ низкіе острова. Ниже устья Са-
 мары начинаются Днѣпровскіе поро-
 ги, простирающіеся верстѣ на 60,
 коихъ считающъ обыкновенно 13.
 Лѣтомъ видимы бывающъ камни
 оныхъ обыкновенно сверхъ воды,
 но весною покрываются они почти
 всѣ споль высоко водою, что мѣл-
 кія суда безопасно чрезъ нихъ про-
 ходитъ могутъ. Днѣпръ принадле-
 житъ почти весь Россіи, а часть
 праваго его берега соснавляетъ об-
 щіе предѣлы Россійской имперіи
 съ Польшею. Изъ рѣкъ, впадающихъ
 въ

въ Днѣпрѣ съ лѣвой стороны, слѣдующія достойнѣе примѣчанія: *Сожа, Сула, Иволга, Вѣсела, Орелъ, Самара* и *Канскія воды*; а съ правой *Ингулецъ* и порубежная рѣка *Друщъ*.

2. *Бугъ*, вытекающъ изъ Польши, составляетъ рубежи Россіи съ Турціею по *Екашеринославскому* намѣстничеству отъ рѣки *Синюхи* до *Чернаго моря*, въ которое впадаетъ *Днѣпровскимъ* заливомъ *Лиманомъ*. Воду имѣетъ худую и шеченіе шихое.

3. *Донъ*, въ древности *Танаисъ*, выходящъ изъ *Ивановскаго озера* въ *Тульскомъ Намѣстничествѣ*, и протекающъ *Рязанское, Тамбовское, Воронежское* и землю *Донскихъ Козаковъ*, на разстояніи почти 1000 верстъ. Впадаетъ въ *Азовское море*. Донъ имѣетъ, такъ какъ и всѣ впадающія въ него рѣки, съ правой стороны отъ *Сосны* начиная и до самаго *Черкаска*, высокіе изъ мѣловыхъ холмовъ состоящіе берега. Ся рѣка содержитъ въ себѣ также многіе, но по большой части мѣлкіе островы.

Суде:

Судовой ходъ во всякое время по ней свободенъ и безопасенъ. Съ лѣвой стороны Дона впадающъ въ него *Воронжъ, Хоперь, Мѣдведица, Иловля, Саль,* и *Маньчѣ*. Изъ рѣкъ же, впадающихъ съ правой стороны, досшойнѣйшія примѣчанія сунъ двѣ рѣки *Сосны* и *Донъцѣ*, коихъ одной ошъ *Изюма* къ судовому ходу удобенъ.

4. Изъ рѣкъ съ горъ *Таврическихъ* вытекающихъ, хотя самыхъ большихъ и нѣшъ, но знаменитѣе другихъ *Салгиръ*, выходящій по близости горы *Чашырѣ-Даги*; такжежъ *Большой* и *малой Карасу*, кои всѣ при соединеніи вмѣстѣ на восшокъ въ *Сивашъ* или *Гнилое море* изливаются. Изъ текущихъ на западъ въ *Черное море* примѣчательны *Алма, Кача* и *Кабарта*.

5. *Кубань*, у древнихъ *Грековъ* *Ипанисъ*, произтекаетъ изъ подгорья высокаго *Кавказскаго* горы *Шахъ* съ сѣверной стороны, идеши сперва на сѣверъ, а потомъ поворачиваеши къ западу; имѣеши въ нижней своей части

многіе острова, и раздѣляешся на по-
слѣдокъ въ два главные рукава, копы-
рыя составляютъ островъ Фанаторію,
впадающъ южной въ Черное, а сѣ-
верной въ Азовское море. Рѣка сія
составляетъ границу Россіи съ сей
стороны отъ самаго ея вершины до
Чернаго моря.

III. *Каспійское Море* съ Россійской
стороны принимаетъ въ себя слѣ-
дующія рѣки съ вышеупомянутаго
плоскаго кряжа, съ горъ Кавказ-
скихъ и Уральскихъ.

Воды
текущія
въ Каспій-
ское море.

1. Терекъ, выходящій изъ высо-
кихъ горъ Кавказскихъ, течетъ спер-
ва на сѣверъ до впадающей въ него
порубежной рѣки *Малка*, по шомъ
принимаетъ въ себя при восточномъ
своемъ направленіи рѣку *Сунджу* или
Сунжу, и впадаетъ за Кизляромъ раз-
ными устьями въ море, изъ коихъ сѣ-
верное судоходнѣе. Сія рѣка течетъ
обыкновенно быстро, и имѣетъ ши-
рины отъ 20 до 40 сажень и воду
чистую.

2. Ку-

2. *Кума* вытекаетъ изъ Кавказской горы *Шаша*, направляетъ печеніе свое къ Каспійскому морю по равнинамъ между *Терекомъ* и *Волгою*, но не достигая моря въ пески уходитъ, чемъ особливо примѣчательна.

3. *Волга*, въ древности *Ра*, важнѣйшая рѣка Россійскаго государства, соединяющая длиннымъ своимъ печеніемъ и многими выдающимися въ нее рѣками весьма обширенныя страны для выгоднаго торговаго обращенія, и доставляющая чрезъ то великому множеству людей благосостояніе и пропитаніе. Сія рѣка, произтекающая изъ болотъ въ *Тверскомъ* намѣстничествѣ съ возвышеннаго мѣста, имѣетъ, такъ какъ и многія другія рѣки сего государства, въ верхней и средней своей части, наипаче же отъ устья *Оки* до устья *Сарны*, въ правой своей стороны нагорной, а съ лѣвой луговой берегъ. Ширина ея вездѣ немала, а между *Царицынымъ* и *Астраханью*, гдѣ она величайшее разширеніе имѣетъ, никогда уже вер-

слы

сны не бываешѣ. Ежегодныя ея различія, производящія ошѣ талныя скопляющіяся по Уральскимѣ горамамѣ и по выссокому плоскому краю льдовѣ и скѣговѣ, подаюшѣ благотворную помощь береговымѣ ея спранамѣ вѣ плодородіи. Различіе рѣки сея, какѣ по времени, такѣ и по выссотѣ мѣсцѣ различно; у Аспрахани поднимается она вѣ исходѣ Апрѣля, возрастаетѣ до начала Іюня на 9 и болѣе фушовѣ выше обыкновеннаго шечемія своего, и убывая пошомѣ мало по малу, входитѣ около начала Іюля оцашѣ вѣ свои берега. Вѣ верхней часни ея спановинся на ней ледѣ вѣ началѣ Ноября, но вѣ нижней не прежде исхода сего мѣсяца. Передѣ усшьемѣ своимѣ раздѣляется она во многіе прошоки, изѣ которыхѣ значнѣйшій *Ахтуба* еще изѣ за Царицына ошѣ нея оидѣляется, и нѣсколько по выше Аспрахани съ другимѣ большимѣ прошкомѣ соединяешся. Главныя прошоки сей рѣки раздѣляющся оцашѣ во шполь многіе мѣлкіе,

мѣакіе, что Волга болѣе нежели шестидесятью устьями въ Каспійское море впадаетъ. Волга водами своими орашаетъ намѣстничества Тверское, Ярославское, Костромское, Нижегородское, Казанское, Симбирское, Саратовское и Кавказское. Всего теченія ея 4000 верстѣ. Изъ рѣкъ съ правой стороны въ Волгу впадающихъ досшойны опмѣннаго примѣчанія *Шоши*, знаменитая *Ока*, *Сура*, *Свѣяга* и *Сарла*. *Ока*, величайшая побочная рѣка правой стороны Волги, принимаетъ сама съ лѣвой своей стороны рѣку *Угру*, *Москву*, и *Клязьму*, а съ правой *Улу* и *Мокшу*. Гораздо болѣе водъ внекаюшѣ въ Волгу съ лѣвой ея стороны, какъ по смерва *Тверца*, *Молога*, *Шексна*, выходящая изъ *Бѣла Озера*, *Кострома*, *Унжа* и *Ветлуга*; по томъ течетъ въ нее большая рѣка *Кама*, *Черемшакъ*, *Сокъ* и *Самара*. Изъ сихъ рѣкъ *Кама* есть, какъ по своей длинѣ, ширинѣ и глубинѣ, такъ и по впадающимъ въ нее рѣкамъ, преимущественнѣе. Уже въ 20 ми верстахъ
опѣ

отвѣ ея начала дѣлается она судоходною, и самыя большія суда могушъ безпрепятственно по ней проходитьъ въ Волгу. Всего теченія ея болѣе 1000 верстѣ, впадаетъ въ Волгу ниже Казани въ 60 верстахъ. Съ правой своей стороны принимаетъ Кама большую судоходную рѣку Вятку; съ лѣвой же стороны текушъ въ нее Чусовая, Бѣлая и Икъ. Чусовая течетъ, такъ какъ Кама, Бѣлая и многія другія рѣки, частыми извилинами, и какъ отвѣ сего, такъ и отвѣ каменистаго и мѣлкаго ея дна ходъ по ней столь опасенъ, что суда проводящая по ней до Волги испытавшими ее чрезъ долгое время лодчанами; но при всемъ томъ многія изъ шхъ судовъ ежегодно по ней разбиаются. Она только при вешнемъ разливш судоходна, однакожъ можешъ таковою сдѣлаться и лѣпомъ посредствомъ ошворенія слюзовъ на заводскихъ рѣчкахъ, въ нее впадающихъ. Бѣлая, принимающая съ правой своей стороны быструю рѣку

Олс. Рос. гос. В Уфу,

Уфу, удобна для хода по ней нарочно большихъ судовъ безо всякаго затрудненія.

4. Уралъ въ древности Римитъ, начало свое пріемлетъ изъ Уральскихъ горъ въ Уфимскомъ намѣстничествѣ, имѣетъ быстрое теченіе и изрядную глубину. Подводныхъ камней нигдѣ въ немъ нѣтъ. Опдѣляетъ намѣстничество Уфимское отъ Кавказскаго. Течетъ со всѣми своими кривизнами на 3000 верствъ, принимаетъ въ себя съ правой стороны рѣку Сакмару, а съ лѣвой Оръ и Илекъ, и впадаетъ подъ Гурьевымъ въ море многими рукавами, изъ коихъ одинъ для приспани кораблей удобенъ. До 1775 го года называлась рѣка сія Яикомъ, а пошомъ и съ живущими по ней Козаками переименована.

Воля IV. текущія
пѣ Сѣвер-
ной Океанъ.


IV. Сѣверный Океанъ принимаетъ въ себя воды, вытекающія частію изъ горъ Олонецкихъ, частію изъ Уральскихъ, а большею частію изъ Сибирскихъ.

1. Судожодная рѣка *Онега* вытекаетъ изъ озера *Личи* въ намѣспничесствѣ *Олонецкомъ*, а впадаетъ въ *Архангелогородскомъ* въ *Бѣлое море*, какъ заливъ *Сѣвернаго*.

2. *Двина*, производимъ изъ соединенія рѣкъ *Сухоны* и *Юга* въ *Вологодскомъ* намѣспничесствѣ, впадаетъ въ *Бѣлое море* при *Архангельскѣ*. Изъ рѣкъ, впадающихъ въ *Двину* съ восточной стороны, значнѣе *Вычегда* и *Инега*, кошорая другимъ особымъ рукавомъ, называемымъ *Кулой*, изливаешь часъ водъ своихъ и въ море.

3. *Большая Печора*, выходитъ съ западной стороны *Уральскихъ горъ* въ *Вологодскомъ* намѣспничесствѣ. Принимаетъ съ правой стороны между прочими рѣку *Учу*, и впадаетъ въ море въ намѣспничесствѣ *Архангельскомъ*.

4. *Обь*, изъ числа самыхъ большихъ *Сибирскихъ* рѣкъ, производимъ изъ соединенія двухъ рѣкъ *Бія* и *Катуни*, изъ кошорыхъ первая вы-



шекаетъ изъ лежащаго на границѣ Мунгальской среди горъ озера Алтайскаго или Телецкаго. Въ верховьѣ своемъ шечетъ рѣка сія весьма быспро и пока она между горами находится, имѣетъ дно каменистое, отъ устья же рѣки Кема глинистое. Въ нижней своей епоронѣ, особливо же по принятіи въ себя Иршыша, и еще ниже къ Сосвѣ, гдѣ ширина ея нѣсколько верстъ составляетъ, раздѣляется она во многіе рукава, производящіе въ нѣкопорыхъ мѣстахъ споль великіе острова, что разстояніе между крайними рѣчными берегами съ лишкомъ 30 верстъ составляетъ. По ниже нѣсколько устья Иршыша отдѣляется самой большой рукавъ Оби или шакъ называемая *Малая Обь* отъ главнаго шеченія, съ копорымъ она послѣ ояшь соединяется, и пошомъ рѣка сія впадаетъ въ названную по имени ея губу Ледовишаго моря. Всего шеченія ея не менѣе 3000 верстъ, орошаетъ собою намѣспническа *Колыванское*

и Тобольское. Съ правой спороны принимаешъ въ себя Обь судоходныя рѣки *Томь*, *Чулымъ*, *Кеть* и *Вахъ*. Съ лѣвой спороны впадаетъ въ него большая рѣка *Иртышъ*, копорая виѣ Россійскихъ границъ въ Калмыцкой или Зюнгорской землѣ начало свое имѣешъ, и опшуда чрезъ большое озеро *Зайсанъ* шечешъ сперва по предѣламъ намѣспничества Колыванскаго, а попомъ чрезъ Тобольское на разспоянїи 1800 верстѣ. Предъ впечатенїемъ своимъ въ сіе озеро *Зайсанъ* называется она *Верхнимъ Иртышемъ*, но попомъ *Иртышемъ* просто. Отъ крѣпости *Усть-каменогорской*, и можетъ быть еще выше, рѣка сія судоходна. Изъ впадающихъ въ нее съ правой спороны рѣкѣ примѣчательнѣе *Омъ* и *Тара*; съ лѣвой же спороны *Ишимъ*, *Вагай*, *Конда*, а особливо *Тоболь*. Сїя послѣдняя рѣка, выходящая изъ южныхъ Уральскихъ горъ опраслей, простирающихся въ землю *Киргизцовъ*, и впадающая прошивъ города *Тобольска* въ *Ир-*

нышъ, принимаетъ съ лѣвой своей стороны рѣку *Уи*, отъ устья которой спановится она судоходною, далѣе же пошомъ вбираетъ рѣки *Исетъ*, *Туру* и *Тавду*, въ кои также впадающъ многія другія рѣки Уральскихъ горъ, какъ то въ *Исетъ*: рѣки *Теча* и *Міясъ*, а въ *Туру*: *Тагиль*, *Ница*, изъ соединенія двухъ рѣкъ *Нейвы* и *Режа* производящая, и *Ившма*.

5. *Тазъ*, въ намѣстничествѣ *Тобольскомъ*, выходитъ изъ бодошъ, знаменъ пространною *Тазовскою* своею губою, которою въ *Ледовиное море* изливается.

6. *Енисей* производящій въ *Монголіи* изъ горъ *Алшайскаго хребта* и начинающійся бышь судоходнымъ отъ *Абаканска*, имѣетъ между *Красноярскомъ* и *Енисейскомъ*, также и при устьѣ рѣки *Дубчеса*, разные пороги и соспавляетъ въ послѣднемъ изъ помянушихъ мѣстъ многіе острова. У *Енисейска* имѣетъ рѣка сія въ обыкновенное свое теченіе ширины

около

около 600, а въ высокую воду около 800 сажень; за Мангазеею же расширяется она въ внешнее наводненіе верстѣ на 10, и на концѣ въ наполненной многими островами Ледовитого моря задѣвъ впадетъ. Въ верхней своей части, гдѣ она онѣмъ теченія своего по крутымъ каменнымъ горамъ сильное стремленіе имѣетъ, замерзаетъ не прежде исхода Ноября мѣсяца, а вскрывается въ Апрѣлѣ. Устье ея вскрывается обыкновенно въ срединѣ Іюня, въ которое время также и море, по меньшей мѣрѣ когда вѣютъ не съ моря вѣтры, ополду при берегахъ очищается; но въ исходѣ Августа или въ началѣ Сентября опять замерзаетъ. Такимъ образомъ протекаетъ Енисей всю Сибирь поперегъ, онѣмъ юга къ сѣверу, чрезъ намѣстничества Колыванское и Тобольское, пространствомъ 2500 верстѣ. Изъ впадающихъ въ Енисей съ лѣвой стороны рѣкъ достойны примѣчанія токмо *Абаканъ*, *Елогуй* и *Туруханъ*. Изъ рѣкъ, впадающихъ

сѣ правой спороны, знашиѣе при
 большія рѣки Тунгуски, изѣ Иркутскаго
 намѣспничества истекающія. Верхняя
 Тунгуска выходитѣ подѣ
 именемѣ Ангары изѣ озера Байкала,
 и получаетѣ имя сѣе отѣ устья И-
 лима; продолжая печеніе свое вездѣ
 чрезѣ каменистыя горы, имѣетѣ раз-
 ныя и частію высокіе пороги, отѣ
 копорыхѣ ходѣ вѣ верхѣ по сей рѣ-
 кѣ весьма медлительнѣ; поелику при
 самомѣ большемѣ порогѣ повары о-
 быкновенно выгружаются и суда по-
 дымаются отѣ города Иркутска до
 озера сѣ великою трудностію. Сія
 рѣка принимаетѣ большую рѣку Оку
 и Чуну, копорая вѣ верхней своей
 части Удою называется. Вторая
 Тунгуска называется лодкаменною,
 по еспѣ, за горами текущею, пошому
 чпо выше ея простираются отѣ Ле-
 ны на западѣ чрезѣ Енисей горы, со-
 спавляющія также и пороги, кои,
 какѣ уже выше сказано, дѣлаютѣ
 пробздѣ по верхней Тунгускѣ вѣ иной
 споронѣ затруднительнѣ. Ниж-
 няя

няя Тунгуска беретъ свое начало близъ Киренска острога въ 15 верстахъ отъ Лены и простираетъ печеніе свое на 1500 верстъ по большой части между каменными горами, а попому имѣетъ много высокихъ пороговъ.

7. Хатанга, рѣка извѣстная по обширной губѣ своего имени, кою изливается она въ Ледовитое море, въ намѣстничествѣ Тобольскомъ. Послѣ Хатанги текутъ еще далѣе къ Ленѣ Анабара и Оленекъ, въ то же Ледовитое море впадающія.

8. Лена, величайшая рѣка извѣстная, выходитъ изъ горъ, озеро Байкалъ съ сѣверозападной стороны окружающихъ. Берега ея каменны и гористы, по обѣимъ сторонамъ противуположенно то луговые, то нагорные. Дно хотя песчаное, но вода въ ней отъ дождей и прибылой воды почти всегда мутная. Она течетъ въ упалую воду тихо, а въ водопадъ съ чрезвычайною быстротою, такъ что иногда сноситъ цѣлыя острова,

и дѣлаетъ новые пропоки. Пороговъ въ ней нѣтъ. Издалека до впаденія своего въ море раздѣляется рѣка сія на пять большихъ рукавовъ, далеко одинъ отъ другаго текущихъ, изъ которыхъ крайніе отстоятъ между собою почти на 10 степеней. Всего ея теченія болѣе нежели на 5000 верствъ. Изъ текущихъ въ Лену съ лѣвой стороны рѣкъ *Вилюй* есть преимущественнѣйшая, копорая отъ части сама, а болѣе еще того посредствомъ впадающей въ нее съ правой стороны рѣки *Чоны*, къ нижней *Тунгускѣ* и побочнымъ ея рѣкамъ близко подходитъ. Съ правой стороны впадаютъ въ Лену *Киренга*, *Витимъ*, *Олекма* и *Алданъ*. *Витимъ*, подходящій близко источниками своими какъ къ восточной споронѣ Байкала, такъ и ко впадающимъ въ *Амуръ* рѣкамъ, соединяется съ лѣвой своей споронны рѣкою *Цилою* съ озеромъ *Баунтомъ*, а ниже съ правой споронны рукавомъ съ озеромъ *Орономъ*. *Олекма*

ма подходитъ близко какъ своими собственными источниками, такъ и побочными своими рѣками, ко впадающимъ въ Амуръ рѣкамъ съ другой стороны узкаго хребта горъ. *Алдант*, выходящій также по близости въ Амуръ впадающихъ рѣкъ и принимающій съ западной своей стороны *Амгу*, приближается посредствомъ двухъ текущихъ въ него съ правой стороны рѣкъ *Учура* и *Маи*, принимающей въ себя *Юдому*, къ рѣкамъ Охотскаго моря.

9. *Яна* изходитъ изъ горъ, правой берегъ Лены сопровождающихъ, и проспиралъ свое на 800 верстъ въ намѣстничествѣ Иркутскомъ.

10. *Ичдигирка* изходитъ изъ гряды горъ, по берегу Восточнаго моря идущихъ, вбираетъ въ себя многія рѣки и проспиралъ на 1200 верстъ длины.

11. *Колыма* выходитъ изъ той же гряды горъ и спечилъ на 1500 верстъ, принимая разныя рѣки.

Воды *текущія въ Восточной Океанъ.* **V. Восточный Океанъ** принимаетъ въ себя въ восточной Сибири съ южной и восточной стороны хребта горъ текущія рѣки, кои въ него отъ части въ Россійскаго владѣнія посредствомъ рѣки *Амура*, отъ части же непосредственно по Россійскому морскому берегу изливаются.

1. *Амуръ* имѣетъ главные свои источники внутри Россіи, но принимаетъ имя сіе уже по соединеніи рѣкъ *Шилки* и *Аргуни*, изъ коихъ послѣдняя изъ лежащаго на границѣ озера *Далай Нооръ* произтекаетъ, и означаетъ собою предѣлы. Шилка происходящая отъ соединенія рѣкъ *Ингоды* и *Онона*, принимаетъ въ себя съ лѣвой стороны рѣку *Нерчу*.

2. *Охота*, пошому извѣстна болѣе, что по ней названъ какъ спящей на успѣ ея городъ, такъ и близъ лежащее море.

3. *Пенжина*, извѣстна пакожде по *Пенжинскому морю*, получившему отъ

опѣ нее свое названіе. Находишся
опѣ рѣчки Ожопы къ сѣверу.

4. *Анадырь* выходитъ изъ озера
Юанко, течетъ на 480 верстѣ, меж-
ду Чукошскою страной и Камчат-
кою, въ Восточной Океанѣ.

5. *Камчатка*, на полуостровѣ
сего имени, въ Восточной Океанѣ
впадающая.

§. 7.

Описавъ значнѣйшія рѣки Рос-
сійскаго государства, остается еще
показать какъ соединяютъ онѣ при
помощи нѣкоторыхъ каналовъ отда-
ленные моря, и доставляющѣ какъ
внѣшней, такъ и внутренней торго-
валѣ весьма удобныя водяныя сообще-
нія. Важнѣйшее и большее водное
сообщеніе есть *Балтійскаго моря*
съ *Каспійскимъ*, начинающееся *Невою*
и идущее чрезъ *Ладожское озеро*, или
еще удобнѣе съ южной сего озера
стороны проведеннымъ изъ Волхова
въ *Неву каналомъ*. Сей каналъ имѣ-
ющій въ длину 104 версты, въ ши-
рину

Водныя
сообщенія.

рину 10 сажень, а въ глубину полторы сажени, начатъ въ 1718 мѣ году по причинѣ неспособнаго и опаснаго пробѣзда по Ладожскому озеру, а въ 1732 мѣ году окончанъ. Пошомъ продолжается ходъ далѣе въ верхъ по Волхову, либо въ озеро Ильмень, а изъ него во Мсту, или проведеннымъ у Новгорода изъ Волхова во Мсту же каналомъ, длиною около 8 верстъ, мимо озера Ильменя. Сей каналъ доставляетъ надежнѣйшій судамъ проходъ, безъ кошораго онъ часто на озерѣ семъ долго простаивашъ отъ проливныхъ вѣтровъ принуждены бывали. Посредствомъ двухъ каналовъ у Вышняго Волочка, длиною въ $4\frac{1}{4}$ версты, соединяется Мста со Тверцою, а сія послѣдняя впадаетъ у города Твери въ Волгу, изливающуюся по длинномъ теченіи въ Каспійское море: и такимъ образомъ оныя два моря между собою соединяются. Сіе великое водное сообщеніе достойно еще болѣе уваженія по впадающей въ Волгу съ восточной стороны рѣкъ

къ Камѣ, послѣку рѣка сія доспавляе-
 етъ отъ хребта Уральскихъ горъ ча-
 стію сама собою, частію же впадаю-
 щими въ нее рѣками Чусовою и Бѣ-
 лою дальнее и весьма выгодное судо-
 ходство. Изъ верховья Камы произ-
 водится судовой ходъ въ Двину и
 Печору, при которомъ мѣлкія суда и
 нагруженные въ нихъ повары перево-
 зятся сухимъ путемъ чрезъ сосна-
 вляющей токмо нѣскольکو верстѣ во-
 локъ, отдѣляющей Каму отъ источ-
 никовъ оныхъ двухъ рѣкъ, на сѣверѣ
 текущихъ. Понеже Уральскій хре-
 бетъ препятствуетъ соединенію вы-
 шерѣченныхъ рѣкъ съ Сибирскими, по
 перевозятъ повары чрезъ самое узкое
 онаго хребта мѣсто, находящееся ме-
 жду Чусовою и текущею по восточ-
 ной сторонѣ оныхъ горъ рѣкою Таги-
 ломъ, къ сей послѣдней рѣкѣ, по кошо-
 рой отправляются отъ въ рѣку Ту-
 ру, изъ Туры въ Тоболь, а изъ Тобо-
 ля при Тобольскѣ въ Иртышъ. Отъ
 устья Тоболя ѣздятъ въ низъ по Ир-
 тышу въ Обь, по кошорой подымаясь
 въ

въ верхъ, доходящъ до устья рѣки Кеня, а по сей также въ верхъ до Маковскаго острова. Здѣсь прерывается сіе великое водное сообщеніе имѣющимъ 89 верстъ волокомъ, чрезъ который лежитъ дорога до Енисея. Для провоза изъ Оби въ сѣверныя страны Енисея онъ направляется иногда въ мѣлкихъ судахъ въ верхъ по рѣкѣ Ваху, которая впадающею въ ее рѣчку Волчанкою опдѣляется десятиверстнымъ только волокомъ отъ рѣчки Черной, впадающей въ рѣку Елогуй. Обыкновенной же водной жодъ производимая изъ Енисея въ верхъ по верхней Тунгускѣ въ озеро Байкаль, которое впадающею въ него рѣкою Селенгою доставляетъ судовою жодъ, для выгоднѣйшей торговли съ Китайцами, почти до южныхъ предѣловъ Россійскаго государства. По сей послѣдней рѣкѣ поднимающіяся суда до Петропавловской крѣпости; идущія же по ней въ низъ нагружаются уже около 20 верстъ отъ пограничной таможи Кяхты. Чужбъ
касаетъ

касается до водянаго пути въ восточной Сибири, шо нагружаются повары на Ленѣ у *Верхоленска*, и идушѣ по ней въ низѣ до *Якутска* или до устья *Алдана*, ошкуда ошправляющяся они до *Охотска* обыкновенно сухимѣ путемѣ. Однакожѣ Бздяшѣ иногда въ сихѣ странахѣ до помянушаго города и весьма медлительнымѣ водянымѣ путемѣ въ верхѣ по рѣкамѣ *Алдану*, *Маѣ* и *Юдомѣ*, до мѣстечка *Юдомскаго креста*, ошѣ копорого перевозяшѣ повары на рѣку *Охоту* чрезѣ узкой горной хребтѣ сухимѣ путемѣ. Напрошивѣ же сего идущіе чрезѣ *Охотскѣ* по симѣ рѣкамѣ въ нушрѣ государсшва повары могутѣ доставляемы бышѣ въ крашчайшее время и сѣ меньшими издержками спускася по шѣмѣ же рѣкамѣ въ низѣ. Изѣ *Охотска* производися мореплаваніе частію къ западнымѣ берегамѣ *Камчатки*, частію же и около южнаго мыса сего полуострова къ восточнымѣ его берегамѣ; и суда приспашютѣ у *Петролавлов-*

ской пристани. Какъ изъ Охотска, такъ и изъ Камчатки отправляюща суда къ лежащимъ между Камчаткою и Америкою островамъ, на которыхъ производися весьма выгодная зѣбряная ловля и мѣновой торгъ съ островитянами, многими и богатыми мѣхами. Поедику сія мягкая ружлядь составляешъ важнѣйшій предмѣтъ Россійскаго торгу съ Кітайцами на Кяхтѣ, по могла бы оная привозима быти крапчайшимъ пушемъ и меньшими издержками по рѣкѣ Амуру близко къ оной таможенѣ, еслибъ Россія въ заключенномъ предъ симъ торговомъ договорѣ отъ судоходства по сей рѣкѣ не отказалась.



Глава II.

О качествахъ земли и произведеніяхъ государства.

§. 8.

Какъ природа раздѣлила Россію Мѣстопо-
 на двѣ великія половины Уральски-ложеніе,
 ми горами, копорыя простираются свойство
 отъ сѣверныхъ береговъ, прошивъ земли и кли-
 Новой земли лежащихъ, на югъ все-матопъ.
 го болѣе нежели на 2000 верспъ, и-
 душъ между устьевъ Оби и Печоры,
 имѣя по западную свою сторону рѣ-
 ки Каму, Колву, Часовую, Ай и Бѣ-
 лую, а по восточную Тавду, Суру,
 Уй и Уралъ, копорую послѣднюю рѣ-
 ку пересѣкши подъ названіемъ горъ
 Губерлинскихъ уходящъ между вер-
 шинами рѣки Ори и вершиною Ембы
 въ степи Киргизъ Кайсацкія: по и-
 мы послѣдуя сему естественному
 раздѣленію, опишемъ мѣстоположе-
 ніе, качество земли и климатовъ
 во первыхъ въ шой половинѣ Россіи,

которая находится по западную сторону горъ Уральскихъ, а пошомъ и другую, находящуюся по восточную сторону сихъ горъ, или пакъ называемую Сибирь.

Сѣверная часть первая половина, ш. е. лежащая по западную сторону горъ Уральскихъ, простирающаяся отъ 57^й широты къ полярному кругу, по большей части лѣссна, камениста и болотна, имѣетъ примѣшную покашость къ Бѣлому и Ледовицкому морю, отъ чего подвержена будучи весьма сильнымъ сѣвернымъ вѣтрамъ, имѣетъ климатъ суровой, и къ земледѣлю, чемъ ближе къ сѣверу, тѣмъ менѣе способна. Въ полярномъ поясѣ не допускаетъ спужа расти высоко деревьямъ, по чему и находящаяся по близости Сѣвернаго океана только низкія ивы и кустарники. Столь же каменисты, болотисты и безлѣсны острова Новой земли и другіе внутри полярнаго круга на Сѣверномъ океанѣ лежащіе. Другая полоса сея половины,

нахо-

находящаяся между 57 и 50 степе-
 нями широты, изобилуетъ какъ лѣ-
 сами, такъ и пахатными полями.
 Все пространство по теченію Волги
 вообще весьма хлѣбородно; и хо-
 тя оныя возвышенныхъ окрестно-
 стей Москвы къ Казани и къ Смо-
 ленску земля къ произведенію нѣж-
 ныхъ плодовъ и не очень годна, но
 просиравшаяся оныя сѣверъ же воз-
 вышеній на югъ, какъ то оныя Воро-
 нежа, Тамбова, Пензы и Синбирска
 до начала степей, по причинѣ те-
 плаго и благообразнаго воздуха,
 даже и къ произведенію самаго вино-
 града способна, имѣя пошву по всю-
 ду плодородную, изъ чернозема со-
 стоящую; на которой всякой хлѣбъ
 родится безъ навозу. Полоса лежа-
 щая въ сей половинѣ далѣе 50 ша-
 степеней къ югу, заключающая въ се-
 бѣ Малороссію, намѣстничества Ека-
 теринославское и Харьковское, и юж-
 ную страну земли Донскихъ Коза-
 ковъ, составляетъ самое изобиль-
 нѣйшее пространство. Таврическая
 Г 3 обласшь

область имѣетъ по большой части
 мѣстоположеніе ровное, ибо отъ
 Дибпра до Салгира простираются
 непрерывныя равнины. Отъ Салгира
 же къ югу мѣстоположеніе сіе пере-
 мѣняется въ гористое, и начинаю-
 щіяся подъ Карасу Базаромъ горы
 продолжаются по перегибъ полуостро-
 ва до самаго моря. Земля на всѣхъ
 сихъ равнинахъ состоитъ изъ жел-
 таго глинистаго материка смѣшен-
 наго на поверхности съ черноземомъ,
 который во многихъ мѣстахъ изо-
 бильно производитъ кормовыя для
 пашвы скоша шравы, способствуешъ
 хлѣбопашеству и другимъ насажде-
 ніямъ; но около Перекопа и по берегу
 Сиваша наполнена солончаками, дѣ-
 лающими ее бесплодною. Между го-
 рами же въ долинахъ земля по всюду
 пучна, глиниста или опочиста. Лѣсу
 на всѣхъ равнинахъ нигдѣ не нахо-
 дится; но на горахъ нѣтъ въ немъ
 недоспашку. Гористыя мѣста от-
 мѣняются вообще пріятнымъ своимъ
 положеніемъ, множествомъ садовъ
 съ

сѣ наилучшими плодами и изящесшвомѣ водѣ своихѣ. Климатѣ во всей Таврической обласши, изключая мѣстѣ вѣ доль Сиваша лежащихѣ, здоровой, умѣренный и пріятный. Далѣе опѣ моря Азовскаго къ Каспійскому и вѣ окрестности между Волгою и Ураломѣ до рѣки Ембы, всѣ плоскія мѣста имѣющѣ землю песчаноглинистую и весьма сухую, слѣдовашельно къ земледѣлію неудобную. Сія сухость земли производитѣ опѣ того, что степи сіи, выключая только берега большихѣ рѣкъ, всѣмѣ безлѣсны, и великія пространшва оныхѣ никакихѣ рѣкъ не имѣющѣ. Сверхѣ того весьма солёная земля сихѣ степей произращаетѣ по большей части только солёныя травы, изѣ согништія копорыхѣ жоня и дѣлаешся нѣсколько чернозему, но сей сноситѣся вѣпрами сѣ ровныхѣ мѣстѣ вѣ пологости, опѣ чего почти вѣ однихѣ шокмо сихѣ пологостяхѣ и росшетѣ хорошая трава; вся сія земля годна однако для паз-

бы спадѣ, къ сѣянiю табаку, и нѣ-
которыхъ красильныхъ нравѣ съ по-
мощiю поливанiя. Пошва земли по
берегамъ Терека опять нарочито
жлѣбородна и плодоносна. Лѣсовѣ по
рѣкамъ Тереку, Малкѣ, Кумѣ и о-
крестѣ Спаврополя довольно.

Другая половина, находящаяся
по восточную сторону Уральскихъ
горѣ, или шакъ называемая *Сибирь*,
окружена съ южной стороны высоки-
ми порубежными Сибирскими гора-
ми, выходящими изъ степи Киргизѣ
Кайсацкой, которые соединяются
въ продолженiи своемъ со многими
другими хребтами горѣ изъ Зюнгорiи
къ нимъ подошедшими, и составля-
ютъ границу Россiи до самаго Вос-
точного океана. Вся сiя страна отъ
самаго Уральского хребта и юж-
ныхъ пограничныхъ горѣ наклоняет-
ся нечувствительною покапостью
къ Ледовитому морю. Сiя наклон-
ность есть главнѣйшая причина
жестокой въ Сибири спужи, кото-
рая особливо шѣмъ умножается,

что лежащiе къ югу высокiе горныя хребты не пропускающъ шуда теплыхъ южныхъ вѣтровъ, а Уральскiя горы даже и шижимъ западнымъ вѣтрамъ проходитъ шуда препящсвующиъ. Вся Сибирь по берегамъ Ледовитаго моря до 68 й шепени лежишъ на мховыхъ болошахъ, кои были бы непроходимы, есплибъ ледъ подъ ними не оставался, которой не больше какъ на четвершъ аршина распаяваетъ; здѣсь нѣшъ никакихъ деревьевъ, а растешъ только низкой ивовой сланецъ, и нѣкошорой другой кустарникъ. Къ безлѣснымъ берегамъ полярныхъ земель наносяшся часшо великiе коспры лѣсу; чему причиною ешъ шо, что между лѣсисшными берегами шекущiя рѣки машерой земли вымывающъ и уносяшъ при наводненiи своемъ деревья въ море, кошорое пошомъ оныя на берега шѣхъ земель выкидываетъ. Ошъ 68 й шепени въ доль хребта Уральскихъ горъ на югъ Сибирь покрыва дремучими

Г 5

лѣсами,

лѣсами, большею частію болошистыми до 54^{ой} степени. Сѣверная часть простирается, идущаго между Иртышемъ и Обью до Алтайскихъ горъ, подъ именемъ Барабинской степи, напаяема рыбными озерами, наполнена многими березовыми рощами, и весьма удобна къ земледѣлію; но по южной части сея степи, а особливо отъ Омска въ верхъ по Иртышу, и по Ишиму до рѣки Вага, распространяются большею частію или песчанья или соленья степи, неспособныя къ земледѣлію, кои вообще съ преждеописанными отъ Каспійскаго моря къ сѣверу лежащими степями сходствуютъ. По Вагаю, по нижней части Тоболя, по Исешу, Туру и до Тавды находится оная плодоносная равнина. Къ сѣверу сихъ плодоносныхъ равнинъ между рѣкою Иртышемъ, Обью и Енисеемъ пошла страна, состоящая изъ густыхъ лѣсовъ, и во многихъ мѣстахъ изъ непроходимыхъ болотъ: но на югъ между Обью и

Ени-

Енисеемъ при рѣкахъ Чулымѣ, Томѣ, Абаканѣ и другихъ, находящя весьма плодоносныя, лѣсами поросшія, и водою избыльныя нагорныя равнины, копорыя почти до 58^й степени широты къ сѣверу простираются. Тушъ около Барнаула, подъ 53 степенемъ на пошѣвѣ низкой, закрышой отъ сѣвера, сѣверовостока и сѣверозапада дремучими лѣсами и вышинами, сопровождающими рѣку Томъ, расшвореніе воздуха споль бываешъ тепло, что былія въ пищу употребляемыя, каковыхъ нигдѣ въ другихъ мѣстахъ Сибири не сядяшъ, роешущъ очень хорошо, и даже арбузы на вольномъ воздухѣ совершенно созрѣвають, хотя въ двухъ степеняхъ далѣе къ югу, но въ мѣстахъ наклоненныхъ къ сѣверу, и при подошѣ горъ Алтайскихъ, никакъ созрѣвать они не могутъ. По восточную сторону Енисея, гдѣ и самой большой хребешъ начинается распростираняшъ по всей южной Сибири, все покрышо дремучими

чими лѣсами до Байкала, но пошва
 вездѣ весьма плодоносна и къ земле-
 дѣлю способна. Спрана на воспокъ
 Байкала лежащая наполнена хребта-
 ми высокихъ первобытныхъ горъ
 съ крупными и неудобъ восходимыми
 каменными верхами: удоля ихъ и
 пологія подгорія удобны къ земледѣ-
 лю. Въ ней роспушъ правы свой-
 ственныя Азіи, и обитающъ звѣри,
 птицы и рыбы въ другихъ Сибир-
 скихъ мѣстахъ неизвѣстныя. При-
 мѣчанія достоймо въ сихъ спранахъ,
 что въ удоляхъ, лежащихъ отъ
 рѣки Уды до самой Кяхты, и ме-
 жду рѣками Онономъ и Аргуномъ,
 окруженныхъ горами защищающими
 ихъ отъ сѣверныхъ вѣтровъ, снѣгъ
 сходитъ въ Маршъ и Апрѣль, поля
 покрываются зеленью, первыя весен-
 нія былія разцвѣтающъ, и дерев-
 ца начинающъ распускаться, между
 тѣмъ какъ на сѣверной сторонѣ
 сихъ удолей за горами, на такой же
 хрящевой и песчаной пошвѣ снѣгъ
 лежишъ обыкновенно во весь мѣсяцъ
 Май,

Май, и прозябенія не прежде начинаются, какъ около Іюня мѣсяца. Край восточной Сибири отъ Лены до моря подобенъ сѣверной полосѣ первой половины и къ пашнѣ неспособенъ. Камчашка, хопя и за 55 степенъ досязаетъ, но сѣверныя бури, доходящія шуда безпрепятственно чрезъ безлѣсныя, каменистыя и болотныя земли Чукчей, также и восходящія на нее съ двухъ сторонъ морскіе шуманы, удѣляютъ шамошнему климату своя суровости; такъ что рѣдко случается, чтобъ рожь могла созрѣшь совершенно и на самыхъ выгоднѣйшихъ мѣстоположеніяхъ. По сей же самой причинѣ и сѣверныя Курильскіе острова съ Алеушскими, ни чемъ отъ сѣвера не закрытые, совсѣмъ безлѣсны, и подвержены суровой, сырой и холодной погодѣ. Изъ описанія сего состоянія климата въ Сибири можно заключить, что начиная отъ восточной страны горъ Уральскихъ до рѣки Лены большая часть Сиби-

ри

ри до 60^й степени широты пользуется плодоносѣмъ всего къ жизни потребнаго; но полоса лѣссистая сѣверная до Ледовитаго моря, и весь край отъ Лены далѣе къ востоку простирающійся неспособенъ къ произращенію житъ и другому скошовадству, кромѣ оленей. При семъ нужно упомянуть, что въ Кавказскихъ горахъ, а сильнѣе еще въ Алтайскихъ и около озера Байкала, случаются иногда землетрясенія, кои въ послѣдней споронѣ по близости озера бывають всѣхъ сильнѣе. Отъ Амура и вѣрхъ по Ленѣ до Вишима примѣшны оныя только слегка; но гораздо сильнѣе случаются при Охотскихъ морскихъ берегахъ, гдѣ сопровождаемы будучи морскими бурями, еще страшнѣе дѣлаются. Въ Камчаткѣ, особливо же по восточному и сѣверному ея берегу, случались иногда весьма жестокия и споль опустошительныя землетрясенія, что не малая мѣста морскихъ береговъ въ море опустились, другія же на-

напрошивъ того возвысились холмами, а по близости береговъ новые камни изъ воды показались. Таковыя землетрясенія часто бывающъ на Курильскихъ и Алеушскихъ островахъ. На восточномъ Камчатскомъ берегу, по большой же части близъ рѣки Камчатки, и на упомянутыхъ полько пеперь островахъ, лежащихъ какъ къ югу, такъ и востоку отъ сего полуострова, находящаяся также многія отъ части дымящаяся, отъ части же иногда и пламя выбрасывающія огнедышущія горы.

Великая различность земли и климатовъ различныхъ странъ Россійскаго государства представляеть вниманію нашему множество разнообразныхъ предметовъ трехъ царствъ природы.

§ 9.

I. О царствѣ прозябаемомъ.

Хлѣблашество въ средней поло- Хлѣблашество
 сѣ первой половины, рассуждая вооб- шестно.
 ще, весьма выгодно, поелику оно вез-
 дѣ

дѣ для удовольствованія шамошнихъ
жишелей пошребнымъ количешвомъ
плодовъ дошапочно; а сверхъ шого
нѣкоторыя спраны, особливо же по
Волгѣ и нижнимъ мѣшамъ Камы,
шакже и западныя земли не шокмо
вспомощешвуюшъ изобиліемъ сво-
имъ южнымъ и сѣвернымъ безжлѣб-
нымъ спранамъ сего государсшва, но
еще производяшъ его и со излише-
ешвомъ для отпуска въ чужія земли
по Балшійскому и Бѣлому морю.
Въ сѣверной Россіи не можешъ жлѣбо-
пашешство частію по причинѣ болош-
ной, лѣсисшой и каменисшой земли,
либо со всемъ, или по меньшей мѣ-
рѣ съ выгодою бышъ производимо,
когда уже и въ полуденныхъ мѣ-
сшпахъ сѣверной Двины частымъ не-
урожаямъ подвержено. Въ южныхъ
споронахъ Дона и Волги и лежащихъ
между ими мѣсшпахъ хошя и нахо-
дятся по рѣкамъ изрѣдка весьма хо-
рошія пахошныя земли, однакожъ
говоря вообще, прецшешвуюшъ ша-
мошнему жлѣбопашешству сухое свой-
сшво

ство земли и сухой климатъ. Таврической Херсонисъ и Кавказскія горы имѣющъ на изрядныхъ своихъ горныхъ плоскостяхъ и рѣчныхъ изменносняхъ много земли для прибыточнаго земледѣшества, по чему помянутой полуостровъ доставляя еще съ давняго времени избыточную въ хлѣбъ помощь Турецкимъ землямъ при Черномъ морѣ. Съ восточной стороны Волги производися небольшое только земледѣшество по ея берегу, наводняющемуся отъ ея разливія, и въ низинахъ мѣстахъ, и на островахъ ея; при чемъ также упражняются въ ономъ нѣсколько и Ташары, кочующіе между Кубанью и Дономъ при Азовскомъ морѣ. Въ прочемъ же обширныя соленныя степи, простирающіяся отъ Дона къ южнымъ продолженіямъ Уральскихъ горъ, остаются безъ земледѣшества. Къ востоку отъ Уральскихъ горъ къ южной соленой и сухой степи по обѣимъ сторонамъ Иртыша нѣтъ также

никакого земледѣлія; востальная же южная часть Сибири, по западную сторону Енисея, имѣетъ во многихъ мѣстахъ до 58° широты изрядныя пахотныя земли, изъ которыхъ особливо по степямъ при Вагаѣ, Тоболѣ, Исети и по нижней части Тавды, по привольнымъ мѣстамъ при рѣкахъ Томѣ и Чулымѣ, также при Абаканѣ и Красноярскѣ суть плодороднѣйшія. При Иртышѣ до его устья, а при Оби до города Нарыма, по возвысившейся на нѣсколько верстъ внутрь отъ оныхъ рѣкъ сухой и песчаной землѣ производится небольшое земледѣліе; при Енисеѣ оканчивается оно у города Енисейска. Въ восточной Сибири, по лежащимъ къ западу и югу мѣстамъ не далеко отъ Байкала, и около его на юговостокѣ по горнымъ долинамъ и рѣчнымъ низменностямъ находятся изрѣдка хорошія пахотныя земли. По Лени доходитъ земледѣліе только до рѣки Олекмы, далѣе же къ востоку по

по Амгѣ, Уду и другимъ рѣкамъ, въ заведенныхъ Россійскихъ селеніяхъ, по причинѣ каменистой и холодной болотистой земли, такъ же оно маловажно, послыку тамъ его только по нѣкоторымъ шельмамъ долинамъ съ нуждою производяшъ. По близости Охотскихъ морскихъ береговъ дѣлали прежде холодные морскіе шуманы и въпрямъ всѣ покушенія къ земледѣлю щещными; однакожъ въ новѣйшія времена были оныя въ Камчаткѣ нѣсколько удачнѣе и рожь иногда созрѣвала.

§ 10.

Изъ нравъ и знаковъ огородныхъ Поварен-
ныхъ и дру-
гя, въ пи-
щу потреб-
ныхъ рас-
тѣній. родятся въ Россіи почти вездѣ капуста, рѣпа, морковь, свекла, огурцы, тыква, лукъ, чеснокъ, редька и хренъ, сверхъ коихъ въ садахъ по большимъ городамъ находятся не только всякія поваренныя, но и различныя другія потребныя въ пищу садовыя растѣнія. Полезное произрастѣніе земляныхъ яблоковъ вве-

дено въ новѣйшія времена во многія мѣста сего государства; онѣ родились хорошо даже и въ самой Камчаткѣ, да и при Охотскихъ морскихъ берегахъ испытаны. Дыни и арбузовъ вырастаетъ великое множество въ теплыхъ мѣстахъ по степямъ при Черномъ и Каспійскомъ морѣ. Въ сихъ южныхъ сторонахъ производятся также и горчица, стручковой перецъ или красная горчица. Въ нѣкопрыхъ южныхъ сторонахъ по Днѣпру, Волгѣ и другимъ рѣкамъ родится сама собою весьма хорошая сларжа или лодчесъ, а по Алтайскимъ горамъ дикороснущей чеснокъ находится. Еще Россія изобилуетъ многими родами грибовъ, въ пищу употребляемыми.

§ II.

Виноградъ.

Произращеніе винограда по теплымъ мѣстамъ Таврическихъ горъ еще съ давнихъ временъ приносило великія выгоды. Распущій на мѣловыхъ

ловыхъ холмахъ по нижнимъ мѣ-
стамъ Дона и по берегамъ Терека до-
составляетъ множество ягодъ; да и
при Аспрахани разводятся уже онѣ
съ начала 17^{го} столѣтїя. На Дону
дѣлаютъ изъ онаго изрядное вино,
копорого доброшу лучшимъ при-
смотрѣмъ можно еще возвысить.
Въ Кіевѣ, Воронежѣ, и другихъ мѣ-
стахъ южнозападной Россїи или У-
краины содержатъ виноградъ въ са-
дахъ только для ягодъ, копорыя
отправляютъ также отсюда, а по
большей части изъ Аспрахани, и
въ сѣверные города Россійскаго госу-
дарства.

§ 12.

Обыкновенныя плодоносныя де- Плодонос-
ныя дере-
вья.
ревья какъ то яблони, груши, виш-
ни и сливы, растутъ почти вездѣ
въ средней полосѣ Россїи; а особливо
же хорошіе роды оныхъ находящяся
по Днѣпру къ Польской границѣ
въ такъ называемой малой Россїи.
Сїи деревья, растутъ также по мно-
гимъ

гимъ мѣстамъ и южной половине Рос-
 сии, до западной стороны Уральскихъ
 горъ. Въ сѣверной же Россіи произ-
 ращеніе сего овощу не можеть по-
 чиваться повсемѣстнымъ и выгод-
 нымъ, а Сибирь даже и въ самыхъ
 южныхъ своихъ сторонахъ, по при-
 чинѣ долговременныхъ весеннихъ мо-
 розовъ, никакихъ плодоносныхъ де-
 ревь не производитъ. Персики, апри-
 косы и каштаны растутъ во мно-
 гихъ мѣстахъ къ западу отъ Уралъ-
 скихъ горъ, откуда какъ сей, такъ
 и вышеупомянутой обыкновенный
 овощъ сѣжей, сушеной, или вареной
 въ пашакѣ и сахарѣ въ сѣверныя
 мѣста Россіи пересылается. Мин-
 дальныя деревья могутъ расти по
 нижней сторонѣ Дона. Кавказскія
 горы производятъ какъ смоковницы,
 такъ и гранатовыя деревья на от-
 крытыхъ мѣстахъ, однакожь по-
 слѣднія плоды не приносятся. Здѣсь
 умалчивается о многихъ, въ раз-
 ныхъ мѣстахъ государства домаш-
 нихъ, дикихъ плодоносныхъ деревь-
 яхъ

якъ и ягодныхъ кустахъ, кои оспавляются естественной испаріи. Однакожъ не непристойно упомянуть изъ нихъ о распушемъ по средней Россіи въ великомъ множествѣ орѣшникъ, изъ ядеръ котораго бьютъ масло; о бобовникъ, называемомъ также персикомъ или Калмыцкими орѣхами, распушемъ по южнымъ степямъ Россіи до Иртыша, и годномъ какъ для выбиванія изъ него масла, такъ и двоенія чрезъ него водки; и наконецъ о свойственномъ только южнымъ Сибирскимъ сторонамъ гороховникъ, коего длинныя стручья и листы для скопа полезны, а въ случаѣ нужды горохъ и люди въ пищу себѣ употребляютъ могутъ.

§ 13.

Преимущественнѣйшее употребленіе лѣсовъ состоишь изъ сосны, <sup>Употре-
бленіе лѣ-
совъ.</sup> распушей по всей сѣверной и въ части южной Россіи, и доспавляющей обширныя строевыя деревья, ма-
ч-ны

пы и лучше для горныхъ заводовъ угля. *Листвяница* находящаяся по Уральскимъ горамъ и по всей гористой Сибири, идетъ для прочности своей въ строеніе на Уральскихъ горныхъ заводахъ, у города же Архангельскаго, гдѣ росшеиъ она особливо хорошо при рѣкѣ Пинегѣ, употребляютъ ее только для строенія военныхъ кораблей; да и по Охотскимъ и Камчатскимъ морскимъ берегамъ также суда изъ нея строятъ. Сверхъ того вышалаивается изъ дерева сего извѣстная смола подъ именемъ *Венеціанскаго терлентина*, а изъ сердца ея хорошая *камедь* добывается. Нарастающая по деревьямъ симъ *Листвяничная губка*, употребляемая въ лѣкарство, вывозится также изъ Архангельскаго. Въ числѣ домашнихъ Россійскихъ деревьевъ находящаяся по Уральскимъ горамъ *Сибирскіе кедры*, коихъ орѣхи по всему государству развозятъ. Помянутыя деревья, особливо же *сосна*, а при томъ также *ель* и *лихта*,
упо-

употребляются къ добыванію густой и жидкой смолы, особливо въ сѣверной Россіи, изобилующей въ сосновыхъ лѣсахъ; и для того какъ изъ Выборга такъ и изъ города Архангельскаго много жидкой и густой смолы вывозится. Дубъ, потребный наиболѣе для корабельнаго строенія, растетъ только мѣстами въ средней Европейской Россіи по пространнымъ лѣсамъ; къ востоку же оупъ Уральскихъ горъ находится дерево сіе только въ южно-восточной сторонѣ Байкала. Береза почитается полезнѣйшимъ деревомъ въ средней Европейской Россіи для дровъ, а спроевымъ въ южной Сибири. Изъ бересты сего дерева, особливо же по Камѣ и въ нѣкоторыхъ мѣстахъ Сибири дѣлаютъ деготь, оупъ котораго юфши получаютъ оупъ мѣнную прочность и особенной запахъ. Изъ березовыхъ вѣшвей вяжутъ мешлы и веники; березовой же сокъ или березовица есть какъ здоровой, такъ и пріятной наливкѣ.

Лина растеть по всей сѣверной и средней Россіи, и въ Сибири до Енисея. Изъ исподней ея коры или лубу дѣлають во многихъ Россійскихъ мѣстахъ превеликое множество розожь и цыновокъ, копорыя частію внутри государства сего расходящяся, частію же и не послѣдней иностранной шоргъ составляють, а изъ коры молодыхъ лицъ дѣлуютъ деревенскіе жипелы лалты, и носятъ ихъ вмѣсто кожаной обуви. Во многихъ Россійскихъ мѣстахъ жгутъ изъ лѣсовъ лоташъ, копорый важной предмѣтъ иностранной шорговли составляеть.

§ 14.

Дружя кра-
изпеленія
изъ царст-
на растѣ-
ній.

Между прочими важными произведеніями, къ сельскому домостроительству принадлежащими, естѣ конопля, сѣмая какъ въ большей части Европейской Россіи, выключая только сѣверную ея полосу, такъ и въ нѣкоторыхъ мѣстахъ южной Си-

Сибиря. Съ опшѣннымъ успѣхомъ
возращается она по плодороднымъ
землямъ къ югу опѣ Финскаго зали-
ва и Балтійскаго моря, около Дви-
ны, Чудскаго озера и впадающихъ
въ нихъ рѣкъ и по мѣстамъ, напая-
емымъ вершиною Днѣпра и его рѣкъ
побочныхъ. Пенъка, дѣлаемая изъ
нея парусина, канаты, веревки и
проч. также конопляное сѣмя и вы-
биваемое изъ него масло составля-
ютъ знашныя предмѣты Россійскаго
торгу. Ленъ сѣютъ во многихъ мѣ-
стахъ средней полосы первой поло-
вины и въ нѣкоторыхъ спорахъ
южной Сибири. Ленъ, солощны и
льняное сѣмя суть важныя торговые
предмѣты. Льнянаго масла не мно-
го изъ Россіи опшускается, но ино-
странныя сами его изъ покупаемыхъ
сѣмянъ выбиваютъ. Хлопчатая бу-
мага выращается нынѣ шолько на
берегу Терека въ небольшомъ коли-
чествѣ: по чему и привозятъ ее
въ Россію изъ другихъ государствъ
въ хлопьяхъ, для передѣлыванія на
Рос-

Россійскихъ фабрикахъ, но еще болѣе того получаюся отсюда гошпоя бумажныя матеріи. Табакъ сбюшъ наиболѣе по лежащимъ около средины Днѣпра мѣстамъ и около впадающихъ въ него рѣкъ. Его продаюшъ, по большей части неприготовленной, иноспранцамъ. Хмѣль роспежъ по многимъ мѣстамъ первой половины Россіи, шакже по верхней части Иршыша и Енисея дикой, въ иныхъ же сторонахъ и сбянной. Изъ великаго множества различныхъ соляныхъ распѣній по лежащей къ сѣверу отъ Каспійскаго и Чернаго моря степи, дѣлаютъ кочующіе между Волгою и Дономъ Калмыки и живущіе по Тереку Татары соду, которую первые подъ именемъ калакара, а другіе подъ названіемъ сарсбаракъ опускаютъ въ Астрахань на мыльные заводы. Немалое количество сей щелочной соли, употребляемой для чищенія стекла, шерсти и другихъ надобностей, привозится еще сюда съ Испан-

панскихъ и Французскихъ морскихъ береговъ, гдѣ нарочно засѣваемая земля соленыя травы производитъ. *Маїона* и *шафранъ* растутъ по Кавказскимъ горамъ и около Терека сами собою. Различныя другія дикія растѣнія употребляются для обыкновеннаго крашенія. Между многими въ Россійскомъ государствѣ дикими и по цѣлебной силѣ своей уважаемыми растѣніями доспойны опмѣннаго кримѣчанія два рода *ревеня*, изъ копорыхъ первой по нижнимъ склонамъ Урала, а другой по южнымъ Сибирскимъ горамъ находится. Коренья послѣдняго рода собираются иногда по Саянскимъ горамъ для употребленія въ Россійскихъ госпиталяхъ. Лучше сего домашняго ревеня шоссъ, которой получаютъ посредствомъ Кишайскаго пограничнаго шоргу изъ подвластной Кишайцамъ малой Бухаріи. Сего лучшаго рода ревеня опускается немалое количество изъ Россіи въ другія Европейскія земли, поелику привозимый

мый Европейскими мореплавателями изъ южной Азіи ревенъ отъ долгаго морскаго пущи много силы своей перяелтъ. Есть также и другія различныя дикія растѣнія, извѣсныя и употребительныя у простаго народа въ лѣкарство отъ разныхъ припадковъ и болѣзней.

II. Царство животныхъ

пространнаго Россійскаго государства уважается особливо слѣдующими предметами,

§. 15.

Скотоводство.

Скотоводство составляетъ во всемъ умѣренномъ поясѣ государства, купно съ земледѣльствомъ, главный предметъ сельскаго хозяйства, да и въ большей части южной полосы и полярныхъ странъ многіе кочевые народы имѣютъ отъ него главнѣйшее, а иногда почти и единственное свое пропитаніе. Верблюдовъ держатъ въ Таврическомъ Херсонисѣ, въ

въ кочевьяхъ по южнымъ степямъ
 между Дономъ и Иртышемъ и за
 Байкаломъ. Обыкновенный оныхъ
 родъ есть двугорбой, одnogорбыхъ же
 меньше тамъ находится. Верблюды
 служатъ кочующимъ народамъ съ ош-
 мѣнною пользою въючнымъ скотомъ
 при перемѣнѣ ихъ кочевья. Мясо
 и молоко сихъ животныхъ употре-
 бляется въ пищу; изъ послѣдняго
 дѣлается также весьма вкусной и
 крѣпкой напитокъ. Шерсть ихъ
 пригодна для войлоковъ, подушекъ и
 тюфяковъ, и перерабатывается так-
 же въ камлопы и тонкія сукна. Ло-
 шади водятся по всей средней поло-
 сѣ Россійскаго государства изрядно;
 обыкновенныя возовыя лошади не ма-
 лую доброту имѣютъ въ своей проч-
 ности; между лошадьми кочевыхъ
 народовъ имѣющихъ многочисленныя
 стада бываютъ ошмѣнно хорошіе
 бѣгуны; но Кавказскія лошади пре-
 восходятъ оба оные рода несравнен-
 но красивымъ ростомъ и складными
 станями. Кочующіе народы и мно-
 гія

гя Ташарскія поколбнїя ядншъ лошадиное мясо и дбляюшъ изъ кобыльа молока сышной напишокъ, а сверхъ шого гоняшъ горячее вино. Выдбланныя лошадиныя кожи употребляюшся скудными кочевыми народами на плашье, а сверхъ шого ошвозящся и въ Аспраханъ на дблание шагрена, и онъ части опирающся въ Персїю для шакого же употребленїя. Ословъ держашъ въ Таврїи и по Кавказскимъ горамъ, шакаже около Оренбурга и по нбкошорымъ другимъ пограничнымъ мбсшамъ, куда завозяшъ ихъ шоргующїе Бухарцы. Рогатой скотъ ведешся хорошо по всей умбренной Россїи, но въ сбверной части онъ мблокъ; по южнымъ шпоронамъ Сбверной Двины разведенъ Голландской, называемой Хоомогорскимъ, коншорой шамъ нарочишой росшъ имбешъ. Тучныя пасшвы пограничныхъ земель сб Польшею и Европейскою Турцїею производяшъ самой круяной рогатой скотъ, ешкуда пригоняющся

ся быки въ большіе Россійскіе города, а соленое ихъ мясо оппускается въ иносранныя государства. Также и во всей южной полосѣ Россіи имѣетъ скотъ нарочитую величину какъ у доможиловъ, такъ и у кочующихъ народовъ. Говяжье сало и Юфти, или другимъ образомъ выдѣланныя кожи, составляютъ важную внутреннюю и прибыточную иносрannую торговлю. По нѣкопорымъ мѣстамъ южной Европейской Россіи и по Кавказскимъ горамъ держатъ также и буйволы. Между скотомъ кочующихъ отъ Байкала къ югу Монгольцовъ бывающъ иногда свойственныя южновосточной Азіи буйволы съ лошадинымъ хвостомъ. Сіи длинныя и шелку подобныя хвосты, особливо же бѣлаго цвѣта, употребляются во многихъ восточныхъ земляхъ при войскѣ знаменами и также при другихъ великолѣпныхъ обрядахъ. Овцы ведутся въ Россіи, особливо же въ средней и въ южной весьма хорошо; но въ полярныхъ странахъ

нахъ и восточной Сибири за рѣку
 Киренгу развести ихъ не возможно.
 Обыкновенный мѣлкій родъ овецъ про-
 изводитъ шерсть жесткую и только
 для простыхъ суконъ годную. Кочую-
 щіе по южнымъ степямъ Россійскаго
 государства народы имѣютъ много-
 тысячныя стада овецъ, отличающихся
 полными къ обѣимъ голяшкамъ
 свислыми хвостами или курдюками,
 большими ушами, кругло выгнувшими
 головами и величиною, такъ что онѣ
 пудъ по 5 вѣсу имѣютъ. Изъ весьма
 грубой шерсти сихъ овецъ можно
 только валять войлоки, которыхъ
 въ южной полосѣ кочующіе народы
 весьма много для кибинокъ своихъ и
 другихъ надобностей употребляютъ,
 и дѣлаютъ полныя сукна. Овечье
 мясо есть обыкновеннѣйшая пища
 сихъ народовъ, великое же множество
 овецъ, пригоняемыхъ оными, а осо-
 бливо Киргизцами и Калмыками на
 Россійскія мѣновыя торги, доставля-
 етъ простые шубы и немалое ко-
 личество сала, употребляемаго какъ
 для

для внушренияго, такъ и иностраннаго шоргу. Ягнячьи овчинки или мерлушки шамошнихъ мѣснѣ почи-паюцца, по красивозавивающейсѣ ихъ шерспи, дорогою мягкою рухлядью, и видомъ весьма сходспвуютъ они со главными и въ Россійскомъ шоргу извѣспными Бухарскими овчинками. Самый лучшій въ Россіи родъ оведъ еспъ такъ называемый черкасскій, выведенный съ Кавказскихъ горъ въ южныя мѣста Европейской Россіи во время Персидскаго похода Государя ПЕТРА ВЕЛИКАГО, и отличающійсѣ длинными хвостами и лучшею шерспью. Но какъ присмотрѣ за сими овцами находится въ великомъ небреженіи, шо получаетъ Россія всякія шонкія сукна и разныя шерспяныя шовары чрезъ иностранную шорговлю. Ягнячьи овчинки сихъ оведъ называютсѣ въ Россійской шорговлѣ Украинскими. Олени водятсѣ дикіе вездѣ въ полярныхъ шторонахъ, также въ восточной Сибири и по горамъ южной ея границы;

гораздо болѣе живешъ ихъ по сѣвернымъ мысамъ Сибирскимъ и по необитаемымъ островамъ Новой земли. Жишели тѣхъ мѣстъ, кромѣ Камчадаловъ, содержатъ ихъ у себя вмѣсто домашняго скота великими стадами, который всѣ ихъ нужды исправляетъ. Лопари и Тунгузы ихъ дояшъ, и дѣлаюшъ изъ молока ихъ сыръ; напрошивъ того Самсѣды, Коряки и другіе народы употребляютъ ихъ только вмѣсто лошадей, какъ для перевозу шажестей, шакъ и для бѣды на ловлю дикихъ оленей и другихъ звѣрей. Кожи ихъ употребляютъ они на покрышку своихъ шалашей и на плащье, а жилы на шитье вмѣсто нитокъ. Свиньи ведутся вездѣ въ средней Россіи, но только не у Ташаръ, кои ихъ за нечистой скотъ почитаютъ, и также нѣшъ ихъ у кочующихъ народовъ. Въ умѣренномъ поясѣ Россіи ешъ дикія свиньи или кабаны. Щетина, употребляемая на щепки, сославляетъ немаловажный шоваръ,
изъ

изъ Россійскихъ морскихъ приспаней опускаемый. По Кишайской границѣ находящаяся, сверьхъ обыкновеннаго рода, свиньи свойственныя также и южновосточной Азій, съ корончкими ногами, и опвисалымъ брюхомъ. Собакъ содержащъ почти въ Россійскіе жители для охраненія домовъ своихъ и зѣбриной ловли, выключая только нѣсколькихъ народовъ сѣверовосточной Сибири и восточныхъ островишянъ; въ нѣкошорыхъ же сѣверныхъ споронахъ Сибири, а особливо по восточной споронѣ оной при Охотскомъ и Пенжинскомъ морѣ и въ Камчаткѣ употребляются онѣ вмѣсто лошадей, гдѣ запрягающъ ихъ въ саня по шести и осьми и вѣдющъ какъ въ ошдаленныя мѣста, такъ и перевозящъ тяжести. По велику лошади и рогатый скотъ заведенъ съ недавнихъ токмо времянъ въ Камчаткѣ и по Охотскимъ морскимъ берегамъ Россійскими поселенцами, но собаки предъ симъ весь домовый скотъ сихъ мѣстъ составля-

ли. Собачьи мѣхи употребляютъ преимущественно многими обитателями восточной Сибири на плащъ. Кошки плодятся по домамъ во всей Россіи; а сверхъ того находятся въ Россіи два рода дикихъ кошекъ, изъ коихъ первыя, называемыя *стелными кошками*, попадаются въ камышахъ при Каспійскомъ морѣ, а другія именуемыя по Монгольски *Манулами*, обитаютъ на горахъ около Байкала. Въ нѣкопрыхъ мѣстахъ у Дона держатъ по домамъ *ежей*, копорые мышей изпребляютъ.

§ 16.

*Звѣриная
лоцля.*

Звѣриная ловля есть въ Россіи великой важности. Изъ большихъ къ звѣриному промыслу принадлежащихъ звѣрей объ оленяхъ уже выше сего упомянуто. *Лоси* или *сохатой* водятся вездѣ въ немаломъ количествѣ по лѣснымъ мѣстамъ, особливо же по сѣвернымъ; да и по восточнымъ сторонамъ до впадающихъ рѣкъ въ Охотское море попадаю-

даются. *Маралы* или *изубры*, называемыя также на Кавказскихъ горахъ и *оленьями*, но сродству ихъ съ сими послѣдними, перевелись вовсе въ первой половинѣ Россіи, выключая Таврическаго полуострова, гдѣ есть ихъ небольшое количество. Но находясь ихъ множество по Кавказскимъ горамъ и по всей южной горной полосѣ Сибири до впадающихъ рѣкъ въ Охотское море. *Дикія козы* водятся по всей средней Россіи, но гораздо болѣе въ южной полосѣ. Мясо *всѣхъ* вышесказанныхъ *звѣрей* весьма вкусно, а кожи ихъ составляютъ важный предметъ внутренней торговли. *Сайги* или *сайгаки*, составляютъ великія стада по обширнымъ и безлѣснымъ южнымъ степямъ отъ Дона до Иртыша. Мясо сихъ *звѣрей*, а наипаче молодыхъ, имѣетъ нарочито пріятный вкусъ. Весьма мягкая ихъ кожа будучи выдѣлана, служитъ для разнаго употребленія. Другій родъ *сихъ звѣрей*, называемый по Монголь-

ски дзерентъ, водятся въ Россійскомъ государствѣ шолько по южновоспочнымъ степямъ многочисленными стадами. Дикія лошади или тарланы находятся по нѣкоторымъ необитаемымъ мѣстамъ южныхъ безлѣсныхъ степей между Днѣпромъ и Дономъ, особливо же по степямъ, отъ Волги до Иртыша простирающимся. Дикіе ослы или онагры, а по Киргизски куланы или хулань, забѣгають великими стадами по причинѣ тяжкихъ лѣтнихъ жаровъ въ Индіи и Персіи, гдѣ они обыкновенное свое жилище имѣють, на сѣверъ до Аральскаго моря или южныхъ мѣствъ земли Киргизской. — Мясо ихъ употребляютъ Киргизцы во время пировъ, а кожи ихъ почищаютъ Бухарцы удобнѣйшими для дѣланія шагрена. Нѣкоторый ошмѣнный родъ однокопытныхъ звѣрей, именующихся по Монгольски джигитен, попадаются иногда по степямъ у рѣки Аргуна и около пограничнаго озера Тарся, далѣе же къ югу находящаяся они много-

многочисленными стадами по обширной степи Гоби или Шамо, отъ Рос- сійской границы къ Кипчаю и Ти- бету простирающейся. Учиненные недавно съ успѣхомъ опыты надъ усмиреніемъ молодыхъ жеребятъ сихъ необузданныхъ звѣрей, общающъ ша- мошнимъ степянамъ новый изрядный родъ дворовой скотины. *Дикіе или каменные бараны*, извѣстные по большой части подъ Монгольскимъ на- менованіемъ *аргаловъ*, водятся по всей отъ Саянскихъ горъ чрезъ Кам- чашку простирающейся горной цепи. Сибирскіе нагорные жишели, для весь- ма вкуснаго ихъ мяса и жиру и для годныхъ овчинъ ихъ на плашье, оп- важивающъ на опасную ихъ по го- рамъ ловлю, а иногда при забѣганіи ихъ звѣрей въ низколежація соле- ные степи съ легкимъ трудомъ ихъ шамъ убивающъ. По высочайшимъ сѣвнымъ вершинамъ Сибирскихъ пограничныхъ горъ водятся *дикіе козлы*, кои весьма рѣдко отважными стрѣлками убиваемы бывающъ. *Ка-*

барги, называемыя также около Байкала сайгами, живутъ по каменистымъ и весьма лѣсиснымъ горамъ; и хотя попадающя онѣ на высокыхъ Алтайскихъ, однакожъ ловящъ ихъ больше по Саянскимъ горамъ при Енисеѣ и около Байкала; нерѣдко попадающя онѣ также и по северную сторону Байкала на горахъ же до Охотскаго моря; мясо ихъ бѣдъ, изъ кожъ дѣлающъ зимнее и другое платье. Находящійся у самца подъ брюхомъ мѣшечекъ съ пахучею жидкостью есть извѣстный въ торговлю шоваръ, подъ именемъ Кабаргиновой струи. Сибирская кабаргиновая струя доброю хуже Тибетской, продается по большей части на Кяхтѣ Кишайцамъ, которые въроятно употребляютъ оную для смѣшиванія съ лучшею струею. Слѣдующіе звѣри важны своими мѣхами въ торговлѣ мягкою рухлядью. Бѣлые медвѣди живутъ по отдаленнѣйшимъ севернымъ мѣстамъ Россійскаго государства, около Севернаго океана и по

по островамъ его, гдѣ нерѣдко по морю носимы бывающѣ на льдинахъ. Шкуры ихъ уважаемыя по длинной и мягкой шерсти, отправляются для торговли частію изъ полярныхъ странъ Сибирскихъ, частію же привозятся съ острововъ Новой земли и Спитцбергена забѣгающими шудя Россійскими моржевыми промышленниками. Обыкновенные медвѣди находящіяся вездѣ по сѣвернымъ лѣснымъ и болошиснымъ землямъ въ Россіи. Лопари и многіе другіе Сибирскіе народы ѣдятъ медвѣжье мясо и жиръ со удовольствіемъ. Мѣхи ихъ почищаются чѣмъ чернѣе и мягче, шѣмъ дороже. *Россомахи* попадаются вездѣ по лѣснымъ сѣвернымъ странамъ Россіи, болѣе же при Бѣломъ морѣ, по Уральскимъ горамъ и въ восточной Сибири; мѣхи ихъ не употребляются почти совсемъ въ торговлю съ Европейцами, а только отпускаются ихъ нѣсколько въ Китай; Камчадалы же и другіе восточной Сибири народы уважающѣ оными и дѣлающѣ себѣ

изъ

изъ нихъ праздничное платье. Барсуковъ хотя во всей средней полосѣ довольно, а въ Сибири и еще больше, однакожъ мѣхи ихъ въ торговлѣ мало уважаются. Волки водящяся по всей Россіи; однакожъ въ сѣверныхъ лѣсныхъ мѣстахъ шерсть на нихъ пушистѣе, нежели въ безлѣсныхъ южныхъ. Превосходнѣе же почищаются мѣхи по отдаленнымъ сѣвернымъ мѣстамъ полярныхъ спиранъ водящихся волковъ, на коихъ шерсть лучше и бѣлѣе, почему и причисляются они во внутренней и иностранной Россійской торговлѣ къ дорогой мягкой рухляди. Сѣрые волчьи мѣхи сверхъ внутреннего употребленія отправляются только въ Китайское государство. Обыкновенныя лисицы находящяся во всей Россіи. Лучшіе лисьи мѣхи, какъ въ разсужденіи мягкости, шакъ и цвѣта, добываются въ восточной Сибири, гдѣ ихъ бывающъ различные роды. Самыми же лисицами почищаются тѣ, кои подходятъ ближе къ черному

му цвѣту, и ловящя въ сѣверныхъ Сибирскихъ лѣсахъ превосходнѣйшей доброты. По островамъ, къ востоку отъ Камчатки до Америки простирающимся, ловящъ также много черныхъ и чернобурыхъ лисицъ. Привозимые съ нихъ острова лисьи мѣхи составляютъ важной предметъ пограничнаго торгу съ Китаемъ. Совершенно черные лисьи мѣхи почитаются рѣдкостью, по чему дороже всякой другой мягкой рухляди и продаются по оцѣнкѣ въ казну. Малорослаго рода лисицъ, называемыхъ по Ташарски *корсаками*, ловящъ Киргизцы по степямъ между Волги и Иртыша великое множество, и привозящъ въ Оренбургъ и другія пограничныя торговыя мѣста для мѣны; да и спускающіе на судахъ къ южнымъ берегамъ Каспійскаго моря вымѣниваютъ оныхъ ежегодно у Туркменцовъ немалое количество. *Песцы*, живущіе съ упомянутыми оленями и бѣлыми медвѣдями въ полярныхъ земляхъ, находятся также въ Камчаткѣ и на запад-

западныхъ Алеупскихъ островахъ. Мѣхи сихъ звѣрей, особливо же голубаго цвѣта, почищаются весьма хорошою мягкою рухлядью, и торгъ оными производится наиболѣе въ Китай, Турецкую и Польшу. Рыси водятся по всей умѣренной части Россіи, и въ нѣкоторыхъ мѣстахъ южной Сибири. Выдры или поречны живутъ мѣстами по всей умѣренной Россіи. Норки находятся въ первой половинѣ Россіи почти ошъ 50й степени широты до полярнаго круга; къ востоку же отъ Уральскихъ горъ совсемъ ихъ нѣтъ. На рѣчныя выдры походящъ нѣсколько морскія выдры, которія для нѣкоторой только сходственности шерстью своею съ бобровою морскими или Камчатскими бобрами называются. Сии звѣри водятся въ Восточномъ океанѣ, особливо же около отдаленнѣйшихъ Лисьихъ острововъ. Мѣхи ихъ почищаются богашою мягкою рухлядью на Китайскомъ мѣловомъ торгѣ, пошому что лучшіе
изъ

изъ нихъ цѣнятся шамъ рублей во сто и болѣе. *Соболи* находящяся по всѣмъ къ востоку оубъ Уральскихъ горъ лѣснымъ пространствамъ, но болѣе и лучше водящяся они по восточной Сибири, особливо же около Вишима и другихъ рѣкъ, въ Лену впадающихъ. Доброша сихъ мѣховъ, состоящая вообще въ черношѣ, блестя и пушистости, почищается, по различнымъ переменамъ волоса и по приспособному вкусу знашюковъ, шоль различна, что пара соболей продается оубъ двухъ, до двухъ сѣнъ рублей. Соболи мѣхи разходящяся шолько для богашыхъ одеждъ по большимъ городамъ; въ Польшу и Турецкую отправляютъ шакже изрядные мѣхи; худше же изъ нихъ покупаютъ Кипайцы, которые уважаютъ шолько ихъ величину и пушистость, не смотря на цѣвѣшъ, потому что они всѣ сии мѣхи подкрашиваютъ. *Куницъ* ловащъ въ умѣренныхъ странахъ первой половины Россіи; оубъ попадающяся шакже



же изрѣдка по воспочной споронѣ Уральскихъ горъ и по южнымъ пограничнымъ горамъ Сибири. Лучшихъ изъ нихъ ловяшъ на западной споронѣ Уральскихъ горъ, особливо же около города Уфы. Горностаи живущъ вездѣ по умѣренной часпи Россіи и во многихъ ея спранахъ въ великомъ множествѣ находяшся. Горноспаевые мѣхи, коихъ доброта по величинѣ, бѣлизнѣ и пушистости опредѣляешся, сославляющъ важный предмѣшъ какъ виупренняго, шакъ и иноспраннаго Европейскаго мѣховаго шоргу, а сверхъ шого много оныхъ и въ Кишай оппускаешся. Ласки водяшся шакже почти по всей умѣренной полосѣ Россійскаго государшва. Хорьки находяшся въ большей часпи Россійскихъ земель, и мѣхи ихъ уважающся шолько въ первой половинѣ Россіи, въ Сибири же, гдѣ они еще лучше, совсемъ почти не въ употребленіи. Кулонки водяшся по Алтайскимъ горамъ, особливо же въ великомъ множествѣ по всѣмъ во-
споч-

спочнымъ лѣснымъ Сибирскимъ спранамъ, гдѣ жорьки изрѣдка попадаются. Мѣжи сихъ звѣрей въ Европейскомъ торгу не употребляются, но спускаются къ Кипайцамъ, которые ихъ подчерна, продающъ въ отечествѣ своемъ вмѣсто соболей, съ коими они тогда весьма сходствуютъ. *Перегузны, левязки или перевозчики* находяся по куспарникамъ въ степяхъ между Дибромъ и Волгою, особливо же при Иловѣ, Медвѣдицѣ и Хопрѣ. Мѣжи ихъ употребляются какъ во внутренней торговлѣ, такъ и въ Турцію спправляются. *Бобры* попадаются порознь въ умѣренной части Россіи; въ необитаемыхъ же спранахъ государства водятся они семействами, и около Печоры, Конды и Таза почитаются, по преимущественной своей черношѣ, лучшими. Мѣжи ихъ разходяся какъ внутри Россіи, такъ и продаются Кипайцамъ. *Бобровая струя* спускается изъ Россіи и въ другія земли. *Зайцы русаки живущъ*

вуть по всей умѣренной Россіи. Въ сѣверной части оной обыкновеннѣйшіе зайцы суть шѣ, кои зимою бѣлѣють, во всей же Сибири русаковъ совсѣмъ не находится. Бѣлки или вѣлки водяныя во всѣхъ сѣверныхъ спранахъ государства, особливо же въ великомъ множествѣ во всѣхъ Сибирскимъ лѣснымъ мѣстамъ, выключая только Камчатку. Рыжей ихъ лѣшомъ цвѣтъ перемѣняется къ зимѣ въ свѣтлосѣрой или шемносѣрой. Доброта бѣлыхъ мѣховъ почитается нѣмъ превосходнѣе, чѣмъ цвѣтъ ихъ чернѣе, и чѣмъ они больше и пушистѣе. Сіи мѣхи важны какъ во внутренней, такъ и иностранной торговлѣ, да и Китайцы охотно ихъ закупають. Лѣтяги находящіяся по всей Европейской Россіи и по всѣхъ лѣсамъ Сибирскимъ. Мѣхи ихъ въ разсужденіи шонкой и корошкой шерсти въ мѣховомъ торгу суть не великой важности, а продаются сии только Китайцамъ за весьма дешевую цѣну. Бурундуки
имѣ-

имѣющѣ жилище свое ошѣ Камы по
всѣмъ Сибирскимъ лѣсамъ; мѣхи же
ихъ только въ восточныхъ споро-
нахъ для Кипайскаго шоргу собира-
ются. Выхухоли, гоголи или чурси-
ны находящяся въ средней Россійской
полосѣ между Волгою и Дономъ въ ве-
ликомъ множествѣ. Мѣхи ихъ упо-
требляющяся для простой опушки
шубъ, а хвосты, по причинѣ сильна-
го ошѣ нихъ запаха, кладущяся меж-
ду плашьямъ ошѣ моли.

§ 17.

Изъ водящихся въ пограничныхъ ^{Тюлений и}
моряхъ Россійскаго государства те- ^{моржепой}
плокровныхъ животныхъ упоминает- ^{промысла.}
ся здѣсь во первыхъ о обыкновенномъ
всѣмъ морямъ свойственномъ родѣ
тюлений, именуемомъ нерлами, ко-
торой сверхъ шѣхъ морей не только
въ большихъ озеряхъ находиш-
ся, какъ то Каспійскомъ морѣ, Ара-
лѣ и Байкалѣ, но даже и въ Ладогѣ,
Онегѣ, Ильменѣ и Оронѣ. Въ Сѣвер-
Ж 2 номъ

номъ и Восточномъ океанѣ водятся и другіе различные роды тюленей, изъ копорыхъ шонѣ большой родъ достоинъ примѣчанія, копорый въ Восточномъ океанѣ подъ именемъ *лах-таковъ* извѣстенъ, и кожами копорыхъ жилили приморскихъ восточныхъ Сибирскихъ береговъ и восточныхъ острововъ обиваютъ большія лодки. Знаменѣйшій ловъ тюленей производится въ Сѣверномъ океанѣ, для копорого Россійскіе поморяне далеко въ море забываютъ. Весьма важенъ промыселъ сей въ Каспійскомъ морѣ и въ Озерѣ Байкалѣ. Мясо всѣхъ родовъ тюленей есть обыкновенная пища многихъ жилищей полярныхъ странъ; особливо же тюленей жиръ въ великомъ у нихъ уваженіи, и составляетъ главный предметъ Россійскаго тюленьяго промысла, поелику жиромъ симъ, подъ именемъ *ворвани*, немалой шоргъ производится. Тюленьи кожи употребляютъ жилищами полярныхъ странъ на плащъ, на покрывку ихъ шатровъ и проч.

чрезъ

чрезъ Европейскую же ими торго-
 влю идущъ онѣ на обивку бауловъ,
 на чемоданы, на опушку шапокъ и
 на другіе надобности. Байкальскія
 тюленьи кожи покупаются весьма
 охотно Кипайцами, кои крася ихъ
 разнымъ образомъ, на опушку плащя
 употребляютъ. Моржи водятся въ
 Сѣверномъ и Воспочномъ океанѣ мно-
 гочисленно, и Россійскіе сѣверные по-
 моряне ловящъ ихъ, особливо же око-
 ло необитаемыхъ острововъ Новой зе-
 мли и Спидбергена, великое множе-
 ство. Къ симъ островамъ отправля-
 ются ежегодно изъ приморскихъ
 городовъ сѣверной Россіи суда для
 моржеваго и тюленьяго промысла,
 и жиръ моржевой вмѣстѣ съ жи-
 ромъ тюленьимъ и нѣкоторыхъ
 другихъ щелокровныхъ морскихъ
 звѣрей подъ извѣстнымъ именемъ
 ворваннаго сала, употребляется для
 различныхъ надобностей, какъ по-
 для жженія въ ночникахъ, для на-
 поенія ими кожъ, для дѣланія мыла,
 для валянія шерстяныхъ матерій и

другихъ многихъ. Изъ зубовъ мор-
 жевыхъ, которые имѣютъ весьма
 мѣлкіе и плоскіе слои, и не шакъ
 скоро желѣютъ, какъ слоновьи,
 дѣлаются ножевые черены, шаш-
 ки и другія мѣлочи, а изъ кожъ
 ихъ каретные пазы. Китовой про-
 мыселъ, на кошорой разные Европѣй-
 скіе народы ежегодно значное число
 кораблей въ Сѣверной океанѣ нарочно
 отправляютъ, Россійскими мореход-
 цами производится при ловахъ дру-
 гихъ морскихъ звѣрей. Въ Воспоч-
 номъ океанѣ находятся также весьма
 мочные морскіе звѣри, называемые
 морскія коровы, кои шѣмъ достои-
 ны примѣчанія, что мореплаватели
 при отбѣздѣ своемъ къ воспочнымъ
 островамъ, запасаются обыкновенно
 весьма вкуснымъ и здоровымъ мясомъ
 сихъ звѣрей при Беринговомъ или
 другихъ островахъ. Около сихъ о-
 сстрововъ, простирающихся рядомъ
 отъ Камчатки до Америки, нахо-
 дится великое множество морскихъ
 котовъ, коихъ кожи весьма маловаж-
 ны,

ны, но съ выпоршковъ ихъ изрядные мѣхи добываются, мясо же только молодыхъ сихъ звѣрей въ пищу годно. Сизучи водящаяся также около острововъ и подводныхъ камней Восточнаго океана въ великомъ множествѣ. Увѣряютъ, что мясо сихъ звѣрей весьма пріятной вкусъ имѣетъ, по чему Камчадалы съ великою охотою на ловъ ихъ бѣдятъ. Кожи ихъ употребляютъ островитяне преимущественно для обшивки судовъ своихъ.

§ 18.

Изъ птицъ въ Россійскомъ государствѣ примѣчательнѣе слѣдующіе Птицы.
 роды. Изъ сухопутныхъ птицъ: орелъ, беркутъ, которыи Киргизцами и другими кочующими народами употребляется для охоты, скола, бѣлохвостой орелъ, олоо, рѣдкая птица, которая водится только на высочайшихъ вершинахъ Даурическихъ горъ, кречеты, соколы, ястребы, коршуны, великое множество

совѣ, изъ коихъ примѣчательнѣйшія суть бугалинѣ и тумана, вороны, грачи, галки, сорока, дятлы, черные, зеленые и пестрые, иволга, дрозды, сворцы, соловей, различныхъ родовъ варакушки, трясогуски, и ремесъ, пилица примѣчательная по тому, что весьма искусно дѣлаешъ себѣ гнѣздо изъ шополоваго пуху, ласточки, какушка, тетеревъ, куролатка, перелелка, которыхъ въ Малороссіи солящъ и вывозящъ, дудаки, стрелетны, аистъ, журавли, кулики, стерхи, и различные челуры. Изъ водяныхъ птицъ: Лебеди, всякаго рода гуси и казарки, различныхъ дикія утки, чайки, мартышки, гагары, бакланы, баба, и другія.

§ 19.

Рыбная
доля.

О рыбной ловлѣ Россійскаго государсва достойно примѣчанія слѣдующее. Въ Балтійскомъ морѣ при Естляндскихъ и Лифляндскихъ его берегахъ производится ловъ салакушки.

шки. Изъ рыбъ, водящихся въ морѣ семъ и сообщающихся съ нимъ водахъ, преимущественны сушь: осетры, семги, лососи, сизи, рялушка, корюшка, сметки; въ Финскомъ же заливѣ со владѣнїя Государя ПЕТРА ВЕЛИКАГО и стерледи размножились. Сверхъ того находящя въ рѣкахъ, въ Балтійское море впадающихъ, щуки, сомы, судаки, окуни, ерши, лещи, лини, миноги, налимы и угри въ довольномъ количествѣ. Черное и Каспійское море имѣютъ при берегахъ своихъ изобильныя рыбныя ловли, въ послѣднемъ же изъ нихъ и въ двухъ впадающихъ въ него рѣкахъ Волгѣ и Уралѣ производимый ловъ красной рыбы для внутренняго торговаго обращенїя весьма важенъ. Изъ четырехъ родовъ рыбъ, извѣстныхъ подъ симъ названїемъ, водящихся въ семъ морѣ, бѣлуга заходитъ изъ него въ нижнїя части большихъ рѣкъ и находящяся, такъ какъ и северюга или северига, только въ водахъ сего моря, и еще въ рѣкѣ Амурѣ,

гдѣ бѣлуга калугою называется. Другіе же два рода, осетръ и стерлядь, сверхъ Каспійскаго и Чернаго моря шакже и всѣмъ прочимъ Россійскимъ морямъ свойственны. Ловъ сей красной рыбы, особливо же при берегахъ Каспійскаго моря и въ нижнихъ мѣстахъ большихъ его рѣкъ, доставляющихъ большую часть оной, весьма важенъ, и рыба сія свѣжая, соленая и мерзлая развозишся въ разныя мѣста государства. Соленая изъ сей рыбы икра составляетъ шакже важный предметъ внутренней и внѣшней торговли. Изъ пузырей всякой красной рыбы дѣлають клей, спинныя же жилы употребляютъ въ пищу и называютъ везигю. Кромѣ сей красной рыбы находишся въ Каспійскомъ и Черномъ морѣ и въ рѣкахъ въ нихъ впадающихъ обыкновенная рыба: сазаны, мыроны или марны, сабля рыба или чехонь, желѣзница или бѣшеная рыба, бѣлая рыбица и Нельма. Въ числѣ рѣчной рыбы сихъ морей включается вся та рыба, ко-

по-

шорая водитшя въ рѣкахъ Балтійскаго моря, и сверхъ оной еще многая другая. Въ Сѣверномъ океанѣ ловля трески, наваги, сейды, камболы, лалтусы и сельдей сосшавляешъ важный промыселъ жишелей сѣверныхъ морскихъ береговъ. Восточный океанъ доставляешъ жишелямъ Камчатки и островишянамъ шѣ же рыбъ роды и сверхъ того еще другіе. Изъ многихъ рыбьихъ родовъ находящихся въ водахъ, соединенныхъ съ Сѣвернымъ океаномъ, многочисленнѣе водяшяся налимы, осетры, стерледи и многіе лососные роды. Объ изъ всѣхъ Сибирскихъ рѣкъ есть рыбою изобильнѣйшая. Озеро Байкаль имѣешъ также многія въ рѣкахъ Сѣвернаго океана водящіяся рыбы, изъ копорыхъ изобилуешъ оно опмѣнно омулами. Весьма достойна примѣчанія рыба голомянка, водящаяся, сколько извѣстно, въ одномъ только Байкалѣ. Ее никогда видѣшь живую не случается, а всплываешъ уже бурною погодою уморенная изъ глубины сего озера

озера на поверхность. Она состоитъ изъ одного только жиру, который будучи выкопленъ составляетъ хорошее масло, закупаемое преимущественно Кипайцами. Амуръ и впадающіе въ него рѣки, имѣющія опъ часни водящуюся въ другихъ Россійскихъ моряхъ рыбу, опчасни и особливья роды, не споль рыбы, какъ текучія рѣки въ Ледовитое море. На противъ же того заходитъ въ Камчатскія рѣки съ моря споль великое множесшво рыбы, что иногда, при входѣ разлившихся рѣкъ опять въ берега, оспается окой по землѣ великое множесшво.

§ 20.

Достопа-
мчности
и асѣко-
мчлѣ.

О насѣкомыхъ могутъ помѣщены бышь здѣсь слѣдующія примѣчанія. Пчеловодство производится мѣспами въ средней и южной полосѣ первой половины Россіи; по всей же Сибири, по причинѣ суроваго климата, пчелъ не содержатъ, хотя южная споро-
на

на сей земли и имѣетъ прекрасныя луга. Медъ употребляется внутри государства для различныхъ надобностей, а воскъ и восковыя свѣчи входятъ и въ иностранную торговлю. Шелковыхъ червей водятъ преимущественно въ Таврическомъ Херсонисѣ, по Кавказскимъ горамъ, при Ахшубѣ у Царицина, также и въ Асшрахани, Кіевѣ и другихъ южныхъ сторонахъ. Однакожъ можно бы шелкъ добывать гораздо въ большемъ еще количествѣ, по тому что какъ въ упомянутыхъ, такъ и въ другихъ мѣстахъ находится множество шелковичныхъ деревъ, которыя по Ахшубѣ и Кавказскимъ горамъ растутъ дикія. Во многихъ мѣстахъ южной Россіи собираютъ съ разныхъ травъ червецъ или канцелярское сѣмя, и употребляютъ въ нарочито изрядную кармазинную краску. Находящаяся также *Ишланскія* мухи въ южныхъ Россійскихъ сторонахъ по разнымъ кустарникамъ. Раки водятся изобильно во многихъ водахъ

пер-

первой половины; въ Сибирѣ же находящяся они только въ Амурѣ и рѣкахъ въ него впадающихъ. Изъ вредныхъ насѣкомыхъ опустошаетъ въ нѣкошорые сухіе годы саранча нивы и сѣнокосы южныхъ земель Россійскаго государства. По сужимъ степямъ при Черномъ и Каспійскомъ морѣ находящяся великое множество весьма большихъ земляныхъ пауковъ, гдѣ также попадаются большей, но не ядовитой родъ *стеноговъ*. Въ южныхъ и жаркихъ сторонахъ Россійскихъ великое множество мухъ и комаровъ причиняющъ крайнее безпокойство какъ людямъ, такъ и скотинѣ; особливо же несносенъ шамъ нѣкошорой родъ темноватыхъ мухъ, извѣстныхъ по Волгѣ, Иртышу и другихъ мѣстахъ подъ именемъ *мошканы*, онѣ кошорой закрываютъ лице сѣпкою, обмоченною въ дѣготъ. Въ жаркихъ южныхъ Россійскихъ сторонахъ находящяся ядовитыя змѣи и разныхъ родовъ ящерицы.

III. О царствѣ ископаемомъ.

§. 21.

Важнѣйшіе предмѣты Царства <sup>Роды зем-
мель и ка-
мень.</sup> ископаемыхъ въ Россійскомъ госу-
дарствѣ объясняются слѣдующимъ
описаніемъ. Роды земель и камень-
евъ: Известковый камень нахо-
дится по пологостямъ всѣхъ горъ
Россійскихъ и по всей возвышенно-
сти Европейской Россіи, шакже и бе-
регъ Балтійскаго моря по большей ча-
сти сосноитъ изъ онаго, гдѣ во мно-
гихъ мѣстахъ его выламываютъ, да
и многія рѣки известковые слои по
берегамъ своимъ имѣютъ. Мраморъ
содержатъ въ себѣ всѣ Россійскія
горы, но лучшей Уральскія; преиму-
щественной же доброты и различ-
наго цвѣта ломаютъ по близости
Екатеринбурга, и оштуда посред-
ствомъ обыкновеннаго водянаго сооб-
щенія въ Санктпетербургъ приво-
зятъ. Для зданій сего сполчнаго го-
рода доставляется онъ по большей ча-
сти изъ сѣверныхъ Олонецкихъ горъ,
гдѣ

гдѣ по сѣверной сторонѣ Ладоги и имѣются великія каменоломни. Мѣль находится особливо во многихъ мѣспахъ по Дону, Донцу и Днѣпру цѣлыми холмами. Гилсъ ломающъ по Окѣ, Сурѣ и въ другихъ странахъ, и также по разнымъ мѣстамъ при Балтійскомъ морѣ въ семь государствѣ. Яшму опшѣннаго изящества и разныхъ цвѣтовъ достаютъ въ южной сторонѣ Уральскихъ горъ, при Орской крѣпости у рѣки Урала, и въ другихъ мѣспахъ, равно какъ и въ горахъ Алтайскихъ. Горной хрусталь нарочитой доброты находятъ въ рудникахъ горъ Уральскихъ и Сибирскихъ. При рѣкѣ Ононѣ попадаются Аквамаариновой хрусталь изящной доброты; въ другихъ же рѣкахъ той же спороны находятъ мѣакіе карнеолы и ониксы, однакожъ по большей части только малой величины. Армянскій или лазуревый камень весьма хорошій, находится въ горахъ около Байкала. Мѣлкую и бѣлую фарфоровую глину достаютъ

гопѣ у города Глухова въ Новгородскомъ - Сѣверскомъ намѣстничествѣ и отправляютъ на фарфоровые заводы при Санктпетербургѣ и въ Московской губернии при городѣ Дмитровѣ находящіяся. Слюда доставляется лучшая съ рѣки Вишима и выпадающихъ въ нее двухъ рѣчекъ, называемыхъ одинакимъ именемъ Мама, гдѣ выкапываютъ ее съ исхода минувшаго столѣтія весьма большими и бѣлыми пластами. Въ новѣйшія времена найдена также изрядная слюда въ Саянскихъ горахъ между рѣками Удою и Бирюсою. Крупная слюда употребляется иногда на окончины въ Россійскомъ флотѣ, а часпѣю для сей же надобности отпускается въ Англію. Мѣлкой слюдой отправляется много въ Китай, въ Сибири же дѣлаютъ изъ нея фонари и деревенскія окончины. Асбестъ находится лучший въ Уральскихъ горахъ при рѣкѣ Тагилѣ въ называемой по немъ Шелковой горѣ. Чинимые же изъ давнихъ

Олкс. Рос. 200.

временѣ въ другихъ земляхъ опыты надѣ пряденіемъ льна сего и дѣланіемъ изъ него полотно также и въ Сибири дѣланы были.

§ 22.

*Металлы
и полуметаллы.*

Металлы: Между золотыми заводами Россійскаго государства находящійся въ сѣверныхъ горахъ на небольшемъ полуостровѣ Войцѣ, окруженномъ съ двухъ сторонъ озеромъ Вигомъ, а съ прешей текущею въ Бѣлое море рѣкою того же имени, естъ древнѣйшій, однакожъ маловажнѣйшій. Гораздо важнѣе золотые рудники горъ Уральскихъ между рѣками Пыжмою и Березовкою, гдѣ осправляется работа съ 1745^{го} года. Несравненно богаче обоихъ прежнихъ заводовъ Колыванскіе заводы въ Алтайскихъ горахъ. Изобильнѣйшая шухъ серебряною рудою естъ Змѣевская гора, прозванная ошъ находившагося прежде сего шамъ великаго множества змей, и
лежа-

лежащая около 100 верстъ выше исчезающей въ снени подошвы Алтайскихъ горъ. Въ горахъ лежащихъ между рѣками Шилкою и Аргунею находяныя богатые Нерчинскіе заводы. Важнѣйшіе мѣдные рудники Россійскаго государства находятся по Уральскимъ горамъ и принадлежатъ иныя Государю, а другіе частнымъ людямъ. Съ государственныхъ заводовъ опправляется мѣдь на Екашеринбургской денежной дворъ, на копорой берется шакже и съ частныхъ заводовъ десятая доля выплавленной мѣди безденежно и половина остальной за опредѣленную цѣну; да сверхъ того плашится въ казну съ каждой плавильной печи ежегодно по 5 рублей. Алтайскія горы содержатъ шакже неизчерпаемое богатство мѣди. Опъ производимой работы на золотомъ Воицкомъ заводѣ въ сѣверныхъ горахъ получается ежегодно по нѣскольку сотъ пудовъ мѣди. Желѣзо доставляется въ великомъ множествѣ съ заводовъ

Уральскихъ горъ и отчасти внутри государства употребляется, отчасти же отправляется въ чужія земли. Между Уральскими заводами находясь казенные и вылавляемое на нихъ желѣзо идетъ по большей части на дѣланіе морскихъ и сухопутныхъ оружій Россійскаго воинства. Большая часть Уральскихъ желѣзныхъ заводовъ принадлежитъ частнымъ людямъ, которые за каждую домну платятъ въ казну ежегодно по 100 рублей, а съ каждой пуда чугуна по 4 копейки. Изъ сѣверныхъ горъ доставляется также желѣзо, однакожъ оно не столь добродно, какъ Уральское. Есть желѣзная руда въ Кавказскихъ и Саянскихъ горахъ около озера Байкала, и даже въ самой Камчаткѣ. Равнымъ же образомъ и находящаяся въ великомъ количествѣ по многимъ болотнымъ пространствамъ Россійскаго государства охреная желѣзная руда съ пользою употребляется. Магнитъ находится по разнымъ мѣстамъ Уральскихъ

скихъ горъ, лучшей же на горъ Благадаши, также и на магнишной горъ при рѣкѣ Уралѣ у крѣпости Магнишной. Свинець выплавляющъ въ великомъ количествѣ на Нерчинскихъ заводахъ, но отправляется его только до 25.000 пудъ на Колыванскіе заводы для плавки шамонныхъ рудъ. Ртуть открыта въ новѣйшія времена въ горахъ за Байкаломъ. Оловянныхъ рудъ не найдено еще въ горахъ Россійскаго государства.

§ 23.

При объявленіи о соляхъ пред- Солн.
лагается здѣсь сперва о поваренной, которая при употребленіи пици необходима всѣмъ обитателямъ государства, выключая только нѣкоторыхъ народовъ сѣвернъ полярныхъ. Каменную или горную соль достаютъ опшѣнной бѣлизны и твердостью по обѣимъ сторонамъ рѣки Илека, около 60 верстъ отъ Оренбурга, въ великомъ множествѣ. Сію соль

ломающъ лѣшомъ, а зимою перевозящъ на саняхъ къ разнымъ пристанямъ рѣки Бѣлой, чрезъ которую отправляя въ Каму и Волгу, снабждаютъ ею многія страны государсва. Въ восточной Сибири извѣстна съ давняго времени ша каменная соль, которая выламывается въ горахъ по правую сторону текущей въ Вилюй рѣчки Кемпендоя или Капшендея, около 250 верстъ къ сѣверо-западу отъ города Олекминска, и называется въ тамошнихъ мѣстахъ обыкновенно сокольею солью. Соленыхъ озеръ находится великое множество по южнымъ степямъ Россійскаго государсва; однакожъ большая часть оныхъ либо смѣшена съ горькою солью, либо содержишь столь слабой разсолъ, что соль не садится. Изъ знаменитѣйшихъ соленыхъ озеръ, начиная отъ западныхъ Россійскихъ предѣловъ, суть во первыхъ находящіяся около устья Днѣпра и по берегамъ Азовскаго моря мѣлкія соленныя озера. Изъ лежащихъ подлѣ

Ма-

Маныча по близости Дона озеръ снабдѣваютъ себя солью Донскіе Козаки, для соленія ловимой ими рыбы и другихъ потребностей. Степи Таврическаго Херсониса имѣютъ сколько соленыхъ озеръ, что не шокмо въ древнія времена много соли опшуда вывозилось, но и нынѣ онѣ ея еще изобилуютъ. Богатѣйшія соленыя озера находятся шамъ часнію между Перекопомъ и Евпапорією, и часнію между Феодосією и Еникале. По лежащей степи у сѣверной подошвы Кавказскихъ горъ, особливо же при рѣкѣ Кумѣ, находятся многія соленыя озера, изъ которыхъ горные жипели солью довольствуются. Съ западной стороны Каспійскаго моря доставляютъ множество соли шакъ называемые *Астраханскія* соленыя озера, лежація около 10 и до 150 [верстъ] отъ Астрахани по Кизлярской дорогѣ; да и съ восточной стороны Волги, по близости Каспійскаго моря есть шакже много соленыхъ озеръ, которыя однакожъ

по большей части съ горькою солью смѣшаны. Далѣе же къ сѣверу по сей степи, не больше 20 верстѣ отъ Волги, находишся Богдынское или Баскунчатское соленое озеро. Еще далѣе отъ сего послѣдняго на сѣверѣ находишся важнѣйшее въ Россіи соленое озеро, называемое Калмыками *Алтаномъ*, а Россіянами, съ нѣкопорою перемѣною, *Елтономъ*. Сіе озеро лежишъ около 265 верстѣ отъ Сарашова, имѣетъ 60 верстѣ въ окружности, и довольствуешъ нынѣ неизчерпаемымъ своимъ изобиліемъ многія намѣспничества. Въ находящейся къ востоку отъ рѣки Урала степи соленыя озера *Индерское* и *Грязное*, въ разсужденіи рыбнаго промысла Уральскихъ Козаковъ, сушь весьма важны. Первое изъ сихъ озеръ лежишъ отъ рѣки Урала прямо на востокъ только верстахъ въ 10, а отъ города Уральска прямо къ югу верстѣ на 300; другое же имѣетъ разстоянія отъ Урала прямо на востокъ съ лишкомъ на 100, а отъ
Ураль-

Уральска къ юговостоку около 250 верстѣ. Изъ прочихъ же между рѣками Ураломъ и Иртышемъ находящіяся соленыхъ озеръ достойно примѣчанія лежащее съ правой стороны Тоболя озеро *Ебелей*, производившее въ нѣкошорые года толстые соленые слои, кошорые ломали для снабдѣнія Уйской линіи. Соленое озеро *Ямышъ*, находящееся съ восточной стороны въ 6 верстахъ отъ Иртыша, или отъ названной по имени сего озера крѣпости, доставляетъ лежащимъ по Иртышу мѣстамъ весьма чистую соль. Изъ *Коряковского озера*, находящагося далѣе къ сѣверу, въ 22 верстахъ отъ *Коряковского форпоста*, выламывали въ нѣкошорые года значное количество соли. Достопамятны также и *Карасукскія соленыя озера*, имѣющія разстоянія 50 верстѣ отъ крѣпости *Желѣзинской* къ востоку. Изъ соленыхъ озеръ восточной Сибири достойно во первыхъ примѣчанія *Селенгинское озеро*, лежащее по лѣвую сторону *Селенги*,

около 30 верстѣ отъ Селегинска. Въ семь озерѣ соль сама собою не садится такъ, какъ въ вышепомянутыхъ озерехъ, но вываривается изъ слабаго разсола. *Борзинское соленое озеро*, лежащее между пограничнымъ озеромъ Таремъ и рѣчкою Борзою, впадающею съ правой стороны въ Онойнѣ, производитъ только въ сухіе годы соленую кору. *Соленые источники* находящіяся при рѣкѣ Ловашѣ, близъ города старой Русы, и при Шелонѣ близъ села Сольцы; изъ обѣихъ сихъ мѣстъ добывается соль чрезъ вареніе. При рѣкѣ Ковдѣ, впадающей подъ городомъ Топшмою въ Сухону, варятъ соль на двухъ солотварняхъ называемыхъ *старымъ* и *новымъ* усольемъ. На *Леденскомъ усольѣ*, при рѣкѣ Леденгѣ, впадающей нѣсколько верстѣ ниже Топшмы въ Сухону съ правой стороны, вываривается ежегодно значное количество соли. На правомъ берегу рѣки Выма, впадающей съ правой стороны въ Вычегду, находящяся
слав-

славныя Сереговскія соловарни, на копорыхъ вываривается много соли. Изъ соляныхъ испочниковъ при рѣ-кахъ Торѣ и Бажмушѣ, впадаю-щихъ въ Донецъ, варяшъ соль съ да-вняго времени. Весьма извѣстная Пермская соль, или лермянка, вы-варивается изъ многихъ соленыхъ испочниковъ, по западной сторонѣ Уральскихъ горъ въ Пермскомъ на-мѣспничествѣ, особливо же по Ка-мѣ въ Солькамскѣ, Новомъ Усольтѣ, Дедюхинѣ и другихъ мѣснахъ, и по Чусовой, при верхнемъ и ниж-немъ Чусовскомъ, и дославляется во многія намѣспничества Россійскаго государсва. Въ Сибирѣ доспойны примѣчанія соленые испочники на двухъ островахъ Ангары, при деревнѣ Усольтѣ. Особливо преимущесвенны соляные ключи, находящіеся по бли-зости каменной соли при рѣчкѣ Кем-шендобѣ, и осаждающіе по берегамъ своимъ соль хруспалями, копорая какъ гошвая къ употребленію шамъ собирается. По западнымъ берегамъ

Бѣла-

Благо моря и въ Камчаткѣ соль вываривается изъ морской воды. Озера горькой соли находятся во множествѣ подлѣ озеръ поваренной по южнымъ степямъ государства. Изъ двухъ озеръ по лѣвую сторону Волги, около 20 верствъ отъ Астрахани, и изъ Тарчиранскихъ или Тагирскихъ, лежащихъ въ 8 верстахъ отъ западной стороны Байкала и въ 6 отъ лѣваго берега въ Лену впадающей рѣки Амги, собирается нарочитое количество горькой соли для Россійскихъ Аптекъ, изъ коихъ готовится соль слабительная. Селитра собирается, во многихъ южныхъ странахъ Россійскихъ на поверхности земли или со старыхъ каменныхъ стѣнъ; въ нѣкоторыхъ мѣстахъ находится она также весьма смѣшанно съ землею. Кулоросной колчеданъ попадаетъ во многихъ береговыхъ слояхъ, а кулоросная земля у Олонца въ сѣверныхъ и другихъ горахъ Россійскихъ. Кулоросный ключъ находится не далеко отъ границы при
Ар-

Аргунѣ. Каменное масло выпекается изъ Уральскихъ горъ во многихъ мѣстахъ, особливо же изъ горы Униршиша, по правую сторону Ая. Въ толстой корѣ и въ большемъ количествѣ находясь его въ горныхъ разсѣлинахъ при Манѣ и Енисеѣ. Оно попадается также по Байкальскимъ горамъ, и сверхъ того при Алданѣ, Маѣ и въ Камчаткѣ. Простой народъ имъ лечится отъ разныхъ болѣзней, и употребляетъ также вмѣсто купороса для чернѣнія кожъ и для другихъ надобностей.

§. 24.

Чистая сѣра находится въ такъ Герючъ въ де- называемой сѣрной горѣ по правую щестъа. сторону Волги, противъ устья Сока; другая сѣрная гора лежитъ за Байкаломъ при рѣкѣ Ильдекацѣ, впадающей въ среднюю Борзу. Лучше и чище сѣра находится при рѣкѣ Олушорѣ, впадающей въ Восточной океанъ, также и въ южной части полуострова Камчатки и по
нѣке-



нѣкопорымъ оспровамъ съ огнеды-
шущими горами Воспочнаго океана.
Сѣрной колчеданъ попадаешся во мно-
гихъ мѣстахъ береговъ Волги, около
Байкала и по всѣмъ морскимъ бере-
гамъ Камчанки изобильно. *Нефтя-*
ные ключи находящся по Кавказскимъ
горамъ и при рѣкѣ Сокѣ; въ семъ по-
слѣднемъ мѣстѣ ешь пакже и *Ас-*
фальтовые источники. *Мальва* или
горная смола употребляемая къ лѣ-
ченію ранъ, находипся въ Волжскомъ
берегу, при городѣ Тешюшахъ, боль-
шее же количество ея выбрасываеш-
ся изъ Байкала, особливо съ воспоч-
ной его стороны, гдѣ она подъ именемъ
морскаго воску извѣстна. *Каменные*
уголья не высокой доброшы ешь
въ Валдайскихъ горахъ у города
Крешцовъ, при рѣчкѣ Кремечѣ, и во
многихъ другихъ мѣстахъ, особливо
же въ Сибирскихъ горахъ; опмѣнной
же доброшы находящся они въ го-
рахъ при Томѣ, а наипаче въ *горючей*
горѣ выше Кузнецка, пакже при Ар-
гунѣ и Ингодѣ. *Янтарь* выбрасываеш-
ся

ся мѣстами на берега изъ Ледовитаго моря, особливо же при рѣкѣ Хашангѣ, гдѣ его Россійскіе приморскіе жители морскимъ ладаномъ называютъ; также находящъ его по берегамъ Охотскаго и Балтійскаго моря и при Рижскомъ заливѣ; однакожъ вездѣ въ маломъ количествѣ и мѣлкими кусками.

§. 25.

О минеральныхъ водахъ Россійскаго государства достойно примѣчанія слѣдующее. Источникъ желѣзнаго свойства, между озерами Ладогою и Онегою, по близости города Олонца, былъ употребляемъ какъ Государемъ ПЕТРОМЪ ВЕЛИКИМЪ Самимъ, такъ и назначенъ для всеобщаго пользованія. Подобный сему другой находится не далеко отъ праваго берега Волги, около 18 верстъ отъ города Царицына и посѣщаемъ многими больными. Изящный кислый источникъ находится къ югу отъ Байкала по близости верховья

впа-

впадающей въ Селенту Уды, при рѣчкѣ Погромной; еще при впадающей въ Аргуню рѣчкѣ средней Борзѣ, въ нѣсколькихъ верстахъ отъ Купомарскаго завода; шаковые же кислые источники есть и въ Кавказскихъ горахъ по близости Терека. *Теплые сѣрные источники или теплицы* есть по разнымъ мѣстамъ Кавказскихъ горъ; особливо же достойны уваженія *Теплицы Св. Петра и Св. Екатерины*, находящіяся неподалеку отъ Терека съ южной стороны, противъ Казацкихъ спаницъ Червлевой и Щадринной, и содержащія великое количество воды и высокую степень теплоты, по чему и употребляются онѣ съ счастливымъ успѣхомъ во многихъ болѣзняхъ. Есть также и въ Байкальскихъ горахъ многіе теплые источники, употребляемые для излѣченія тамошнихъ странъ жишелями. Ошмѣнный изъ нихъ есть шопъ, который лежитъ по Воспощную сторону Байкала, недалеко отъ Баргузинска, на мысу
Тур-

ТуркѢ. Источникъ по близости Бауншскаго озера имѣетъ столь высокую степень теплоты, что мясо въ немъ уваривается. Далѣе за Байкаломъ находится еще такого же свойства источникъ, весьма прославляемый и уважаемый Тунгузцами, лежащій подлѣ рѣчки Балыра, посредствомъ Кира въ Ононѣ текущей. Есть также и на южномъ концѣ полуострова Камчатки, да и на Курильскихъ и Восточныхъ островахъ, гдѣ во многихъ мѣстахъ огнедышущія горы находящіяся, множество теплыхъ ключей и нѣсколько кипячихъ.

§. 26.

Наконецъ должно еще примѣтить, что во многихъ странахъ Россійскаго государства, особливо же при рѣчныхъ берегахъ, попадаются *слоновья кости*, какъ то по рѣкамъ Дону, Волгѣ, Уралу, Бѣлой и другимъ. Гораздо болѣе находятъ ихъ въ Сибири, по Исету, Турѣ, по верховьямъ

*Изкопав-
мая кость
иностранныхъ
звѣрей.*

рѣкъ Иртыша и Оби, при которой выкапываютъ ихъ изъ Змѣевой горы, по рѣкѣ Енисею и другимъ. Еще болѣе приводитъ въ удивленіе то, что есть великое множество оныхъ въ полярныхъ странахъ Ледовитаго моря при устьяхъ Оби, Енисея, Хатанги, Лены и другихъ рѣкъ, гдѣ онѣ въ мерзлой землѣ пребывающъ споль хороши и безвредны, что непоследней ими торгъ отправляется. Находящъ также носороговы зубья и кости буйволовъ и другихъ въ Россіи нынѣ неводящихся звѣрей, припадающей въ Сѣвѣ съ лѣвой стороны рѣкъ Алеѣ и по другимъ мѣстамъ, особливо же найденъ цѣлой носороговъ костякъ во мразныхъ странахъ рѣки Вилюя.



Глава III.

О обитателяхъ государства.

Многіе въ пространныхъ предѣлахъ Россійскаго государства обитающіе народы могутъ раздѣлены быти на нѣкопорыя главныя поколѣнія въ разсужденіи общаго ихъ начала, опредѣляемаго какъ по сходственности ихъ лицъ, нравовъ и обычаевъ, такъ еще достовернѣе по сродству языковъ. О всѣхъ сихъ народахъ предлагается слѣдующее краткое описаніе.

§ 27.

1. Славянскіе, или такіе народы, кои Народы Славянскаго нарѣчія. говорять отъ Славянскаго языка происшедшимъ нарѣчіемъ.

1. Россіяне, господствующій народъ въ семъ величайшемъ государствѣ земнаго шара.

2. Поляки, въ Бѣлой Россіи.

И 2

3. Сер-

3. *Сербы*, приняшые въ 1753 мѣ году въ число подданныхъ Россійскаго государства. Одной части сихъ переселенцовъ ошдана была земля лежащая между Днѣпромъ и Бугомъ у Польской границы, въ доль по рѣкѣ Тясмину, большему Вису и Синюхѣ, и по вершинамъ рѣкѣ Ингула и Ингульца, подъ именемъ новой *Сербіи*. Другая часть оныхъ поселена была по правому берегу Дона между рѣками Бахмушомъ и Луганчикомъ, и спрана сія называлась *Славносербією*. Въ послѣдоващій времени присоединились къ переселенцамъ симъ еще новые изъ Венгріи, Молдавіи, Волохи и другихъ мѣстъ, а въ 1756 мѣ году перешло сюда немалое число *Черногорцевъ*. Однакожъ оба имена шѣхъ мѣстъ послѣ уничтожены, да и съ поселянами сими сдѣланы разныя перемѣны.

4. *Бол-*

4. Болгары, коихъ нѣсколько семей выѣжавъ въ 1773^{мъ} году съ Силистрійской стороны изъ за Дуная, поселились у Сянюхи.

5. Литва, въ Полоцкомъ и Могилевскомъ намѣстничествахъ; а Латыши, или Лесты, древній въ Лифляндіи обитающій по Рижскому, Венденскому, Волмарскому и Валкскому уѣзду народъ, по которому оныя мѣста Латышскою землею или Лестландією называется. Что Латыши есть опрась обширно распространившагося Славянскаго племени, въ томъ не допускающъ почти ни мало усумниться многія слова, въ языкѣ ихъ находящіяся. Отъ сосѣдей своихъ, Есплянцовъ, опличаются они весьма примѣшно пригожимъ видомъ, нравомъ и обычаемъ.

Исправы
Рижскаго
Воковенія.

II. Народы, принадлежащіе къ Нѣмецкому или Германскому локолюнію.

I. Нѣмцы, въ ограниченномъ знаменованіи, составляющіе большую часть дворянства и мѣщанства Рижскаго и Ревельскаго намѣстничества и также города Нарвы. Въ сихъ земляхъ поселились они съ шпорагомадесять столѣній, и покорили себѣ старыхъ шамощнихъ жителей. Въ Выборгскомъ намѣстничествѣ поселилось также много Нѣмцовъ съ давняго времени. Въ царствованіе Государыни ЕКАТЕРИНЫ ВТОРЫЯ заведены съ 1764^{го} года по обѣимъ берегамъ Волги въ Саратовскомъ намѣстничествѣ многія селенія, состоящія по большей части изъ Нѣмцовъ, и частью изъ Швейцаровъ, Французовъ и Голландцовъ, о чемъ при описаніи Саратовскаго намѣстни-

спиничества сказано будетъ об-
стоятельствѣ. Въ Санктпешер-
бургской губерніи находится но-
вонаселенная Нѣмцами деревня на
правомъ берегу Невы въ десяти
верстахъ отъ Санктпешербурга,
двѣ небольшія деревни при рѣкѣ
Ижорѣ, а четвертая на половинѣ
дороги между Санктпешербур-
гомъ и Царскимъ селомъ. По
вершинѣ рѣки Оспра поселено
съ 1767 года 150 иностранныхъ
семей въ пяти деревняхъ. Есть
также еще Нѣмецкіе поселенцы
и по близости города Оспрогж-
сва, въ Воронежскомъ намѣстни-
чествѣ.

2. Шведы составляютъ часть мѣ-
щанъ въ Выборгскомъ намѣст-
ничествѣ, гдѣ поселились они
еще во время Шведскаго владѣнія.
На оспровѣ Даго и нѣкоторыхъ
другихъ оспровахъ Балтійскаго
моря живутъ также Шведскаго
племени кресктыяне.

3. Датчане, оставшіеся въ небольшомъ числѣ съ древнихъ временъ на островахъ Балтійскаго моря *Вормсѣ* и *Гросъ-Роогѣ*. Изъ сихъ острововъ находится первый около 10 верствъ оувъ *Габзала*, а впорый оувъ Балтійскаго порша.

§ 29.

Греки.

III. Греки, обитавшіе съ древнихъ временъ въ Таврическомъ Херсонисѣ. Большая часть оныхъ перешла въ 1779^{мъ} году, когда еще полуостровъ сей подъ Татарскимъ владѣніемъ находился, въ *Екатеринославское* намѣстничество, и поселилась въ *Екатеринославѣ* и *Мариополѣ* или въ окрестностяхъ городовъ сихъ. Съ начала сего столѣтія поселилось также много Грековъ, для оправленія торговли, и въ *Нѣжинѣ*, уѣздомъ городѣ *Черниговскаго* намѣстничества.

§ 30.

IV. *Армяне* поселились также изъ *Армяне.*
Таврическаго полуострова около
помянушаго года въ Россійское
государство, и основали шамъ
городъ Нахчиванъ на Дону, по
близости крѣпости Св. Дими-
трія. Они пребываютъ съ дав-
нихъ временъ въ Аспрахани и
разныхъ мѣстахъ Таврической
области; сверхъ того живутъ
также для оппавленія торговли
въ Москвѣ, Санктпетербургѣ, Та-
ганрогѣ и Херсонѣ.

§ 31.

V. Народы, принадлежащіе къ Чу- *Народы*
жонскому или Финскому поко- *Финского*
лѣнію. *поколѣнія.*

1. Чухны или Финны, собственно
такъ называемые, обитаютъ
издревле въ лежащей къ Ладогѣ
и Финскому заливу части вели-
каго Герцогства Финляндскаго,
которая въ 1721 году при заклю-
ченіи Нишпашскаго, и въ 1743

при заключеніи Абоскаго мира Шведами уступлена Россіи, и составляет нынѣ Выборгское наместничество. Они пишутъ Нѣмецкими буквами, принятыми вмѣстѣ съ Христіанскою вѣрою. Въ городахъ упражняются они въ обыкновенныхъ рукодѣляхъ другихъ Европейскихъ народовъ, въ деревняхъ же пишутся оныя земледѣля, а еще болѣе оныя скопководства, рыбной и звѣриной ловли; къ послѣднему промыслу лѣсная, болотная и гористая ихъ земля много имъ способствуетъ. Чужны нынѣшней Санктпетербургской губерніи называющаяся оныя рѣки *Ижоры* или *Ингры*, *Ижорцами* или *Инграми*, а оныя ихъ прозвана съ давнихъ временъ и часныя сей губерніи, находящаяся между Ладогою, Невой, Финскимъ заливомъ, Наровою, Псковскимъ и Новгородскимъ наместничествами, *Ижорскою* землею или *Ингерманландією*.

2. *Ест-*

2. *Естляндцы* сославляють большую часть деревенских жителей въ Ревельскомъ намѣстничествѣ, по чему называется оно также Герцогствомъ *Естляндскимъ*, которое уступлено Россіи въ 1721 мѣ году въ Ништадтскомъ мирномъ договорѣ. Народъ сей находится также въ Сѣверной части Рижскаго намѣстничества, или въ Дорпатскомъ, Фелинскомъ, Пернавскомъ и Аренбургскомъ уѣздахъ онаго и въ части Валкскаго. Языкъ ихъ весьма сходенъ съ Чужонскимъ, а письмена у нихъ также Нѣмецкiя. Естляндцы упражняются съ давнихъ временъ въ земледѣліи, скотоводствѣ и необходимо нужныхъ руководѣляхъ.

3. *Ливонцы*, сославляющіе небольшой остатокъ оиъ первобытнаго народа по берегу Балтійскаго моря, обитающіе нынѣ по владѣющей въ Рижской заливѣ

рѣч-

рѣчкѣ Салису и на лежащемъ въ семъ заливѣ около 100 верстѣ отъ Риги оспровѣ Руунѣ. По сему народу, который отъ смѣшенія съ Лашышами и Естландцами дѣлается забвеннѣе, именовалось Рижское намѣстничество Герцогствомъ Лифляндскимъ.

4. Лопари обитаютъ въ самой сѣверозападной части Россійскаго государства, между Сѣвернымъ океаномъ и Бѣлымъ моремъ, и по тому оная часть называется Лапландією, а имянно Россійскою, поелику великая часть Лапландіи принадлежитъ ко владѣніямъ Шведскаго и Датскаго государства. Лопари живутъ кочевьями, питаются звѣриною и рыбною ловлею, а особливо отъ содержанія оленей. Отъ многихъ другихъ народовъ полярныхъ странъ отличаются они тѣмъ, что ядящъ нищу всегда вареную и
- со-

соленую, пекушъ также и жѣбы съ примѣсомъ въ муку полученной сосновой коры, что дѣлаюшъ опчасши по нуждѣ, опъ части же почитая сіе надежнымъ средствомъ опъ цынготной болѣзни. Большая часть изъ нихъ крещены, а прочіе идолопоклонники.

5. *Пермяки* живущъ въ Пермскомъ намѣстничествѣ и въ сѣверныхъ спранахъ рѣки Оби.

6. *Зыряне*, находящіеся въ соседствѣ и ближайшемъ поколѣнномъ сродствѣ съ Пермяками, живущъ по большей части по рѣкамъ Вычегдѣ, Выму и Сысолу. Они опправляютъ весьма скудное земледѣіе. Многіе изъ нихъ вмѣстѣ съ Остяками перебравшись чрезъ Уральской хребетъ удалились къ Оби, а другіе въ сшарыхъ мѣстахъ оспались. Какъ они, такъ и Пермяки обращены въ 14 мѣ столѣшніи въ Христіанскую

скую вѣру, по чему и опирается у нихъ Божія служба на Славянскомъ языкѣ, на которомъ имѣютъ также пошребныя для закона книги. Какъ во нравахъ, такъ и во образѣ жизни отъ Русскихъ не отличающа.

7. *Мордва*, находящаяся по Волгѣ въ разныхъ странахъ Казанскаго, Симбирскаго, Уфимскаго и Пензенскаго намѣстничествъ, раздѣляется по двумъ своимъ нарѣчьямъ въ два поколѣнія, на Ерзановъ и Мокшановъ, кои въ иныхъ мѣстахъ живутъ особенно, а въ другихъ вмѣстѣ. Сходствуютъ во всемъ съ Черемисами, Вошьяками и Чувашиами, и почти всѣ крещены.

8. *Чуваши* есть также многолюдной народъ, живущій въ Нижегородскомъ и Казанскомъ намѣстничествахъ.

9. *Черемисы* живутъ отъ части по Волгѣ, около устья Камы, но

по большей части вверъхъ по сей
рѣкѣ въ Казанскомъ, Вятскомъ,
Уфимскомъ и Пермскомъ намѣ-
стничествахъ.

10. *Вотяки*, въ старину *Вяшичи*,
сами себя называютъ *Уды* или
Удмураты; живутъ многочис-
леннѣе по Вяткѣ, гдѣ кажеш-
ся имѣли они первобышнее свое
жилище, однакожъ многіе изъ
нихъ расселились далѣе на за-
падъ и югъ по разнымъ мѣстамъ
Казанскаго и Уфимскаго намѣст-
ничествъ. Языки сихъ четы-
рехъ съ ряду показанныхъ наро-
довъ смѣшаны одинъ другаго боль-
ше съ Татарскимъ; самой же изъ
нихъ чистой и съ Финскимъ
первоначальнымъ своимъ языкомъ
болѣе сходственный есть *Воп-*
ской. *Чувашскій* языкъ столь
сходенъ съ Татарскимъ, что
Чувашей можно почесть одного
почти поколѣнія съ *Татарами*.
Нравы и обычаи сихъ четырехъ
народовъ много заимствуютъ онъ
сосѣд-

сосѣдственныхъ и съ ними смѣшанныхъ Ташарѣ. Они по большей части весьма прилѣжные земледѣльцы, и въ нѣкоторыхъ странахъ упражняются также въ пчеловодствѣ, а въ другихъ доснавливаютъ себѣ пропитаніе по большей части звѣриною ловлею. Большая часть сихъ четырехъ народовъ исповѣдуютъ Христіанскую вѣру, а остальные идолопоклонники. Общее ихъ суевѣріе состоитъ особливо въ жертвоприношеніи всякихъ звѣрей, наипаче же лошадей и полевыхъ плодовъ, и сіи обряды отправляютъ они въ освященныхъ лѣсахъ или такъ называемыхъ *Керметахъ*. Они, также какъ Ташары, охотно ядятъ лошадиное мясо, и не терпятъ свиного.

11. *Возуличи* именуютъ сами себя Манси, живутъ по обѣимъ сторонамъ сѣвернаго Уральскаго хребта, около Колвы, Вышеры, Тавды и пр. въ Пермскомъ и Тоболь-

Большомъ намѣспничествѣ. Они роспомъ малы, волосомъ по большей часпи черны, бороду имѣютъ рѣдкую, а лицемъ походятъ много на Монгольскія поколѣнія. Въ нѣкоторыхъ мѣстахъ по Тавдѣ угражняются они немного въ земледѣліи, также большая часть изъ нихъ и скопководства не имѣетъ, а питаются почти единственно весьма изобильною въ тамошнихъ необитаемыхъ мѣстахъ звѣриною ловлею, а особливо лосей. Рѣки и озера доставляютъ имъ также, наипаче же лѣтомъ, изобильную рыбную ловлю. Лѣтомъ спроютъ себѣ юрты и накрываютъ ихъ корою, а зимою малыя чешыреугольныя плосковерхія жилищы. Часть изъ нихъ крещена, а прочіе идолопоклонники Шаманскіе.

12. *Остяки.* Ташара по покореніи Сибири, прежде нежели пришла она въ подданство Россіи,

называли природныхъ спранны
шоя жишелей презришельнымъ
именемъ *Устакенъ*, что значить
грубыхъ, непросвѣщенныхъ лю-
дей, откуда наконецъ произо-
шло названіе *Оспяковъ*. Между
ими надлежитъ различить *Об-*
скихъ Оспяковъ отъ *Енисей-*
скихъ, поелику они другаго по-
колѣнія; здѣсь же рѣчь идетъ
о первыхъ. Изъ сихъ живущіе
между *Томскимъ* и *Нарымомъ*
называются *Обскими*, а далѣе
къ сѣверу *Березовскими*; тѣхъ
и другіе соснаваяютъ одинъ
народъ, который почитается
многочисленнѣйшимъ въ Сибири.
Нарѣчіе языка ихъ хотя и
Финское, но отъ онаго столько
далеко отходивъ, что едва раз-
познашь можно. Немногіе изъ
Оспяковъ держатъ оленей, и
рѣдкой имѣютъ у себя до двухъ
сотъ. Упражняются въ звѣриной
ловлѣ, и подали планшъ мѣ-
хами. За звѣрями отправляются
въ

въ путь на собакахъ, впрягая
 ихъ въ малыя санки, называемыя
 на ихъ языкѣ *нарты*, въ коихъ
 одинъ токмо человекъ помѣ-
 снись можеть. Главѣйшее же
 ихъ упражненіе состоитъ въ рыба-
 ной ловлѣ; по чему обыкновенѣй-
 шая ихъ пища рыба, которую
 ѣдятъ не токмо жареную, ва-
 реную или печеную, но и въ по-
 рошокъ исполченную и сырую.
 Вообще народъ сей въ пищу упо-
 требляетъ всякія дикія коренья
 и собакъ; и жоня они покупають
 или вымѣнивають на мѣхи кру-
 пу и муку, но не умѣють печь
 хлѣба и онаго не ѣдятъ; до ви-
 на же, и вообще до всякихъ пья-
 ныхъ напитковъ страшныя охо-
 тники. Живутъ они въ деревян-
 ныхъ жилищахъ, которыя вка-
 пываютъ въ землю на 5 футовъ,
 и покрываютъ съ верьжу кровлею,
 чрезъ кою имѣють входъ и полу-
 чаютъ свѣтъ. Лѣтнія ихъ юр-
 ты подобны юртамъ прочихъ на-

родовъ, и для удобности рыбной ловли спавяшся обыкновенно возлѣ воды. Непросвѣпившіеся Святымъ Крещеніемъ суть идолопоклонники Шаманской секты, и имѣющъ особыхъ своихъ священниковъ, или приличіе чародѣевъ; да и крещенные малымъ чѣмъ разняшся отъ первыхъ, будучи весьма въ Христіанскомъ законѣ не свѣдущи и крайне суевѣрны.

§ 32.

*Народы
Турецко-
Татарскаго
поколѣнія.*

VI. Народы Турецко-Татарскаго поколѣнія суть въ Россійскомъ государствѣ весьма многочисленны, и находяшся въ нынѣшнихъ предѣлахъ онаго частію съ неизвѣстныхъ еще временъ, частію же съ 13 столѣтія. Въ помянутомъ столѣтіи предпріяли Монголы опустошительные воинскіе походы изъ отдаленныхъ странъ восточной Азіи во внутреннія мѣста восточной Европы, и покорили себѣ многія Турецкія племена

по верхнимъ странамъ Енисея и Иртыша и ближе къ Каспійскому морю обитавшія. Отъ сихъ народовъ произшедшее сильное Царство *Калчакское*, основанное попомъ съ половины 13^{го} вѣка по пространнымъ степямъ на востокъ и сѣверъ отъ Каспійскаго и Чернаго моря, содержало въ подданствѣ Россію болѣе двухъ вѣковъ. Раздѣленія ослабили споль его могущество, что Царство *Казанское* и *Астраханское* приведены подъ Россійскую державу около середины 16 столѣтія; *Туранское* же Царство, обладавшее землями отъ рѣки Урала до Оби или южнозападною частію Сибири, покорено оной же подъ исходъ того же вѣка. Наконецъ и оспашокъ сего великаго Монголо-Татарскаго Калчакскаго государства, *Ханство Крымское*, соединено подъ державою Государыни **ЕКАТЕРИНЫ II**, въ 1783^{мъ} году со владѣніемъ Россійскимъ.

1. Собственно именуемые Таттары живутъ въ Таврическомъ Херсонисѣ, въ городѣ Казани и ея окрестности, въ Касимовѣ при Окѣ и по нѣкошорымъ близлежащимъ къ сему городу деревнямъ, въ городѣ Уфѣ, Оренбургѣ и во многихъ другихъ мѣстахъ Уфимскаго намѣстничества, въ Тобольскѣ и вдоль по рѣкѣ Тоболю, отъ владѣнія Киргизскаго до устья рѣки сей, также въ низѣ по Ирпышу до Демьянска и по обѣимъ сторонамъ Туры, отъ Вогульскихъ жилищъ до устья сей рѣки, гдѣ они и Туралинцами называются. При Оби находящаяся они къ сѣверу до Нарыма, и живутъ частію по сей самой рѣкѣ, частію по Тому, Чулыму, Кешу и другимъ, а по Енисею до устья Тунгузки. Живущіе по городамъ Таштары кормящаяся шоргами и рукодѣліями, деревенскіе же упражняются въ прибыточномъ земледѣліи, и

мѣ

мѣютъ хорошее скопководство и содержатъ пчелъ. Сибирскіе Татары живутъ также по большей части неподвижными домами и опправляютъ земледѣлство; однакожъ часть оныхъ кочуютъ, избирая выгоднѣйшія мѣста какъ для корму своихъ стадъ, такъ и для звѣриной и рыбной ловли. Весьма многіе Татары исповѣдуютъ Магомешанскую вѣру, отъ чего и имѣютъ образъ жизни и обряды по предписанію сего закона; нѣкоторые изъ нихъ есть и Христіане.

2. *Нагайцы* или *Нагайскіе Татары*. Между ими чешыре знашныя орды *Джембойлукъ* *Едизанъ*, *Буджакъ* и *Едикуль* суть многолюднѣйшія, которыя съ 1770 года кочуютъ по лежащей при Азовскомъ морѣ между Кубанью и Дономъ степи, и соспавляютъ около 70000 человекъ способныхъ сирѣлять изъ лука. У Кавказскихъ горъ, какъ по Кубани и Тереку,

шакъ и по разнымъ въ оныя впадающимъ рѣкамъ обитаямъ раздѣленные поколѣнія Нагайскихъ Ташаръ, которые шамъ, а особливо въ Кизлярѣ и въ окрестныхъ его мѣстахъ, поселились ошъ части деревнями, ошъ часни же, какъ и прочіе, кочуютъ. Есть также Нагайскіе Ташары и въ Аспрахани и въ нѣкоторыхъ близъ лежащихъ къ ней деревняхъ, но по близости сего города съ западной стороны Волги живешъ часшъ оныхъ кочевьями. Особливая орда Нагайскихъ Ташаръ, именуемая себя *Кундурау*, и соснавлиющая около 1000 кибинокъ, кочуетъ съ 1770 года по нижней часни Ахшубы. Кочующіе Нагайцы живущъ въ войлочныхъ кибишкахъ, оплачивающихся ошъ кибинокъ многихъ Азійскихъ кочевыхъ народовъ особливо шѣмъ, что ошъ разнимаемы бышъ не могутъ, и будучи поснавлены цѣлыми на высокія шелѣжки, перевозятся съ одного

ного мѣста на другое. Они содержатъ ошѣ часпи весьма великія ешада лошадей, рогатаго скота и овецъ, а припомѣ упражняющія также нѣсколько въ необходимомѣ земледѣліи. Всѣ исповѣдуютъ Магомешанскій законъ.

3. Кумыки, кочуютъ по Сунжѣ въ Терекъ впадающей, и въ нарѣчїи своемѣ ошѣ Нагаевѣ примѣшно опличаются.

4. Трухменцы или Трухманы, состояющіе около 1200 человекъ способныхъ владѣть лукомъ, кочуютъ съ 1770 года на западной сторонѣ Каспійскаго моря, около нижней часпи рѣки Кумы; ошпальная же часпъ Трухменскихъ ордѣ пребываетъ и по нынѣ въ древнѣйшемѣ извѣстномѣ ошеченнѣ Турецко - Татарскихъ племенѣ, по южную и восточную сторону Каспійскаго моря. Вѣра у нихъ Магомешанская.

5. Башкирцы называютъ себя Башкуршѣ, по ешѣ пчельники,

но тому что упражняются много въ пчеловодствѣ. Живущѣ по южной стороне Уральскихъ горъ, особливо же около рѣкъ Бѣлой, Урала и Исета, и составляютъ въ оныхъ мѣстахъ семей около тридцати тысячъ. Прежде сего были они совершенно кочевый народъ, а теперь переходятъ только для кочеванія лѣтомъ со всѣмъ скотомъ и юртами; зиму же проводятъ въ деревняхъ. Главнѣйшее упражненіе ихъ состоитъ въ пчеловодствѣ, скотоводствѣ и звѣриной охотѣ. Хлѣбъ сѣютъ рѣдкіе, да и то не много. Прежде сего плашили они оброкъ медомъ и воскомъ, а нынѣ отправляютъ Казачью службу. Природное ихъ оружіе копья, лукъ и стрѣлы; но многіе имѣютъ ружья и сабли. Всѣ они Магомешанскаго закона, кочевой строго наблюдающіе.

6. *Мещеряки*, состоящіе изъ нѣсколькихъ тысячъ человекъ, живутъ отъ части между Уфимскими

скими Таптарами, ошѣ части же между Башкирцами, и подражающѣ имѣ во нравахѣ и обычаяхѣ.

7. Киргизцы обиташа въ пространной землѣ, ограничиваемой съ Россійской стороны построенными крѣпостями при рѣкахѣ Уралѣ, Уѣ и Тоболѣ, и ошѣ сей послѣдней рѣки идущими чрезѣ Ишимѣ до Иртыша и по немѣ къверху; однакожѣ нынѣ кочуютѣ они и по пусшой степи, лежащей ошѣ Урала къзападу до Волги. Они раздѣляются въ три особенныя орды, большую, малую и среднюю. Съ большею ордою, пребывающею между великою Бухаріею и Калмыцкою землею, никогда Россія не имѣла союза. Другія же двѣ орды, изѣ кошорыхѣ кочуетѣ малая по западнымѣ, а средняя по восточнымѣ мѣстамѣ вышеобъявленной степи между Ураломѣ и Ембою, приняши въ 1738 и 1739 годахѣ
- зѣ

въ Россійское подданство безо всякой подати, и опсылаютъ съ того времени по нѣскольку молодыхъ людей изъ ихъ княжескаго или знатнаго рода для жительства по разнымъ пограничнымъ городамъ въ залогъ вѣрности ихъ Россіи. Они, такъ какъ и многіе Азійскіе кочевые обитатели, живутъ въ войлочныхъ кибиткахъ, и имѣютъ пропитаніе своею охотою богатаго своего скотоводства и нѣсколько охотъ звѣриной ловаи. Въ обѣихъ ордахъ, особливо же въ средней, имѣютъ богатые люди стада великія стада, что нѣкоторые изъ нихъ по 5000 лошадей, по 20,000 овецъ, по 300 верблюдовъ по 3 и по 4000 рогатаго скота и по 1000 козъ содержатъ. Богачи живутъ тамъ весьма привольно, имѣютъ многихъ невольниковъ, получаемыхъ ими въ добычу при своихъ набѣгахъ, и держатъ также обыкновенно многихъ бѣдныхъ

сво-

своихъ земляковъ у себя въ службѣ. Власть ихъ Хановъ и Князей весьма не велика, и пріобрѣтается большею частію чрезъ ихъ богатство, доставляющее имъ благоволеніе отъ главноначальствующихъ надъ поколѣніями. Числомъ ихъ будетъ до 100,000 человекъ бранныхъ. Они исповѣдуютъ Магомешанскій законъ, и поелику кочевая ихъ жизнь не позволяетъ имъ имѣть неподвижныхъ мечешей, то духовенство ихъ пріѣзжаетъ въ ихъ землю для совершенія обрѣзанія. На пригоняемой ихъ скотѣ въ разныя Россійскія пограничныя мѣста получаютъ они разныя повары, да и съ пограничными Кипайскими землями отправляютъ торговлю.

8. Бухарцы или Ташары изъ великой Бухаріи, поселились со времени завоеванія Россією Сибири въ разныхъ странахъ земли сей, и живутъ нынѣ въ городахъ То-

боль-

больскѣ, Турпискѣ, Тюменѣ, Тарѣ, Томскѣ и въ нѣкопорохъ близлежащихъ къ нимъ деревняхъ въ нарочитомъ многолюдствѣ. Сверхъ того живутъ также они и въ Оренбургѣ.

9. *Барабинцы*. Подъ симъ именемъ разумѣютъ Ташарскихъ обитателей *Барабы*, т. е. степи, лежащей между Обью и Иртышемъ, Алтайскими горами и рѣками Тарою и Вассуганомъ. Они принимаются годъ ошъ году больше за земледѣльцы, такъ что нѣкопороые имѣютъ всегдашнія, другіе же только зимою неподвижныя жилища; однакожъ многіе еще непринужденную кочевую жизнь онымъ предпочитаютъ.

10. *Телуты, Теленгуты*, живущіе по верховью рѣки Тома, сдѣлались какъ лицемъ, такъ и языкомъ много подобны Монгольскимъ поколѣніямъ, съ коими они весьма перемѣшались, когда бывъ въ ихъ подданствѣ.

Они

Они упражняются въ земледѣліи и скошоводствѣ. Вѣру они содержатъ ошѣ часни Магомешанскую, ошѣ часни Христіанскую, и ошѣ часни естѣ еще между ими и идолопоклонники.

11. *Качичцы*, составляющіе около 1000 человѣкъ мужеска пола, кочуютъ въ войлочныхъ шалашахъ по привольнымъ мѣстамъ съ западной стороны Енисея ошѣ Абакана до Качи и Юса, и имѣютъ пропитаніе, кромѣ маловажнаго землешесства, почти ошѣ одного только скошоводства. Они смѣшались также весьма много съ Монгольскими или Калмыцкими племенами. Всѣ они идолопоклонники.

12. *Белтиры* составляютъ только около 200 человѣкъ, кочуютъ по вершинѣ Абакана, и имѣютъ пропитаніе ошѣ скошоводства и небольшого землешесства. Съ разными другими народами при Енисеѣ имѣютъ они общее обыкно-



жновеніе, что спавяшѣ умершихъ своихъ въ гробахъ по опдаленнымъ лѣсамъ на деревьяхъ.

13. Якуты сами себя зовутъ Сохт, кочуютъ по обѣимъ сторонамъ Лены отъ устья Олекмы до Ледовишаго моря, на западъ же къ Анабарѣ и на востокъ къ Ковымъ кочевья ихъ неопредѣленны. Обишавши предъ симъ далѣе къ югу по верховью Лены, смѣшались они съ Монголами и Бурятами, отъ чего и имѣютъ въ своемъ языкѣ множество Монгольскихъ словъ, да и плоскостію лицъ и рѣдкими бородами сходствуютъ съ Монгольскими народами. Они живутъ въ деревянныхъ хижинахъ, и часно дѣлаютъ также лѣшомъ себѣ шалаши на подобіе колпака, которые они берсною покрываютъ. Въ сѣверныхъ странахъ содержатъ только небольшія стада оленей, въ южныхъ же и лошадей и рогатой скотины. Зимой доспавляютъ себѣ

себѣ самонужнѣйшее пропитаніе звѣриною, а лѣшомѣ рыбною ловлею. Они живутъ весьма неопряшно. Немногіе шолько изъ нихъ исповѣдуютъ Христіанскую вѣру; большая же часть привязаны къ самому грубому суевѣрію, къ которому въ восточной Сибири многіе еще шамошніе народы приспрасны.

§ 33.

VII. Черкасы обитаютъ частью по Черкасы. сѣверной, а болѣе по южной стороне Кавказскихъ горъ отъ крѣпости Моздека до устья Кубани, отдѣленными обществами. Значная часть сего народа, обитающая противъ крѣпости Моздека и Георгіевской съ южной стороны, по Тереку и по нѣкоторымъ въ него впадающимъ рѣкамъ, въ двухъ обществахъ, называемыхъ большою и малою Кабардою, извѣстны въ Россіи наиболѣе подъ именемъ Кабардин-Олжс. Рог. хв. К цовѣ.

цозѣ. Они собою пригожи, живутъ по большей часи скопководствомъ, звѣриною и рыбною ловлею, однакожъ и въ землесешестѣ нѣсколько упражняются. Еще въ шестомъ сполѣтїи введена была Христіанская вѣра изъ владѣнїя Греческихъ Императоровъ въ землю Черкасовъ, что показывающъ еще и нынѣ остатки церквей и надписи. Знатные сего народа исповѣдуютъ нынѣ Магомешанскую вѣру, а проспой народъ вѣруетъ только въ единого Бога, шворца неба и земли, и не приверженъ ко грубымъ суевѣрїямъ.

§ 34.

Абхазы. VIII. *Абхазы* или *Абхазеты*, имѣющіе, какъ кажешся, нѣсколько поколѣннаго сродства съ Черкасами, живутъ по большей часи въ Россійскаго владѣнїя по югозападной сторонѣ Кавказскихъ горъ; но нѣкоторыя изъ нихъ обиташюшъ.

юшѣ по верховьямъ Кумы и Кубани внутри Россійскихъ предѣловъ. Прописаніе имѣютъ такое же, какъ и Черкасы. Князьямъ великой Кабарды платяшѣ нѣкоторую дань.

§ 35.

IX. Осетинцы живутъ по самымъ Осетинцы. среднимъ горамъ Кавказскимъ, и языкъ ихъ, какъ кажется, сходенъ съ Персидскимъ.

§ 36.

X. Кисты живутъ по сѣверовосто- Кисты. чной части Кавказскихъ горъ, при Сунжѣ и рѣкахъ въ нее впадающихъ.

§ 37.

XI. Монгольскія *локолѣнія*, кои^{Народы} предки съ 13^{го} столѣтія, во ^{Монгольскаго} времена опустошишеля Чинги-^{скога} *локолѣнія*.^{локолѣнія.} са, сыновъ его и внуковъ, споль прославились, и владѣли долго лучшею частію Азіи, кочуютъ еще и нынѣ по большей части

въ необитаемыхъ странахъ, простирающихся отъ Сибирскихъ границъ на югъ къ Китаю и Тибету, по чему и названы шиб страны *Монголією*. Всѣ Монгольскіе народы опмѣнены отъ другихъ круглыми головами, плоскими лицами, большими и опшопыренными ушами, черными наголовѣ волосами и малою бородою. О Монгольскихъ народахъ, находящихся въ Россійскомъ государствѣ, достойно примѣчанія слѣдующее.

1. Собственно называемые Монгольцы составляютъ внутри Россійскаго государства небольшой шолько народъ, около 6000 человекъ мужскаго пола, и живутъ къ югу отъ города Селенгинска, по Селенгѣ и нѣкошорымъ въ нее впадающимъ рѣкамъ. Они кочуютъ въ подвижныхъ войлочныхъ кибишкахъ, и вишаются скошководѣшемъ, которое отъ долгихъ

и жестокихъ зимъ въ ихъ восточной и возвышенной землѣ не весьма выгодно. Вѣру содержащѣ они Ламскую, распроспранившуюся въ великой часни юговосточной Азїи, и почишающѣ *Далай-Ламу* или духовнаго и свѣтскаго владѣтеля сѣверной часни проспранной земли Тибета или Тангуша главою оной. Для духовныхъ писанїй упопреляющѣ они священныя Тунгузскїя письма; въ прочемъ же имѣющѣ они и свои собственныя буквы, принятыя ими въ началѣ 13 столѣтїя отъ живущаго по верховью Иртыша просвѣщеннаго народа Игуровъ, копторой тогда Чингису покорился. Игуры приняли сїи письма отъ Сирїйскихъ Монаховъ, приходившихъ въ отдаленныя страны восточной Азїи для распроспраненїя Христїанскїя вѣры.

2. *Калмыки* собственно называющѣ себя *Дербенъ - Оретъ*, но еснѣ

соединенными. Чепыре колѣна, изъ коихъ народъ сей соспоилъ, суть слѣдующіе: 1^е. *Хошоты*, оспалися въ Тибетѣ. 2^е. *Зюнгоры* кочевали при рѣкѣ Или, Балхашѣ-Норѣ и по горамъ въ восточной пространной степи, называющейся Зюнгорскою, и въ 1746 году училися даже Китаю спрашными. 3^е. *Дербеты*, оидѣлившись отъ Зюнгоровъ, перебрались къ рѣкѣ Уралу, а въ 1723 году вошли совершенно въ Россію даже до рѣки Дона. Въ тогдашнее время считалось ихъ до 14,000 кибитокъ или семей. 4^е. *Торгауты*; оспавшихся въ Россійскомъ подданствѣ малое оныхъ число соединилось съ Дербетами. Образъ жизни Дербетовъ, такъ какъ и прочихъ Ордъ, болѣе благоустросиъ, нежели того у кочующихъ народовъ сжиданъ было можно. У нихъ при чиновности. 1^е. *Дзорянство* или какъ они называють бѣлыя кости, и подъ симъ разумбють Князей.

2^е. Духовенство, и 3^е. Народъ или Черныя кости, подданный первымъ. Подданные одного Князя составляютъ Улусъ, состояющій изъ многихъ Аймаковъ. Каждый Аймакъ управляемъ нѣкѣмъ изъ Дворянъ. Сорокъ кибишкѣ составляютъ одну деревню или Хотунѣ. Калмыки роспомъ посредственны, имѣютъ черные, жесткіе и лоснящіеся волосы, узкіе глаза, большія општопырившіеся уши, плоскій и широкій носъ, скуласныя щеки и широкое лице. Они помятны, прилѣжны и не столь грубы, какъ многіе объ нихъ думаютъ. Главное свѣдѣніе пропитаніе имѣютъ отъ скошодства, которое по южнымъ ихъ степямъ весьма выгодно; и живутъ въ большихъ кибишкахъ, покрытыхъ войлоками. Нѣкоторые изъ нихъ, переселясь жить въ Ставропольскую округу Синбирскаго намѣстничества, окрестились; а дру-

гѣ, такъ какъ Монгольцы, содержатъ Ламайскую вѣру.

3. Буряты, отъ Россіянъ Бранскими называемые, есть шрешій народъ въ Россійскомъ государствѣ отъ Монгольскаго поколѣнія. Они живутъ около озера Байкала, и составляютъ около 32,000 человекъ мужеска пола. Бороды у нихъ еще меньше, нежели у Монгольцовъ, а видъ лица весьма слабый и нѣжный. Главнѣйшее ихъ пропитаніе состоитъ въ скотоводствѣ, и поселку оно въ Даруріи лучше и выгоднѣе, но и живутъ они тамъ гораздо зажиточнѣе; въ сѣверныхъ же Байкальскихъ странахъ находящаяся жители сіи несравненно бѣднѣе. Буряты по южную сторону Байкала кочуютъ круглый годъ въ войлочныхъ шалашахъ; но обитающіе въ сѣверной и западной сторонѣ сего озера и на островѣ Олонѣ кочуютъ только лѣтомъ.

Зимою

Зимою спрояшъ они себѣ, по причинѣ суроваго климата спраны шой, жижины изъ дерева и спараюшя спавишь ихъ на шакихъ мѣспахъ, гдѣ бы они горами или лѣсами прикрышы были отъ сѣверныхъ вѣтровъ. Изъ масперовыхъ людей естъ у нихъ зполько кузнецы, кои, шакъ какъ и нѣкошорые Ташары при рѣкѣ Томѣ, желѣзо въ домашнихъ печахъ сами выплавливаюшъ, и сверхъ обыкновенныхъ подѣлокъ работаюшъ изъ него весьма хорошия сѣ серебряными выкладками вещи, извѣстныя въ Сибири подъ именемъ *Братской работы*. Буряшы, особливо же обишающіе въ дикихъ спранахъ къ сѣверу отъ Байкала, имѣюшъ поступки гораздо грубѣе, нежели Монгольцы и Каалмыки. Нравы сихъ двухъ послѣднихъ народовъ укрощены, сверхъ дѣйствія надъ оными лучшаго климата обишаемыхъ ими спранъ, наиболѣе Ла-

маѣскимъ закономъ; а Буряты, выключая только часть Даурскихъ, придерживаются еще самого грубого Шаманскаго суевѣрiя.

§ 38.

Народы
Самоѣдска-
го поколѣ-
нiя.

XII. Народы Самоѣдскаго поколѣнiя.

I. Собственно называемые Самоѣды или Самояды кочующь отъ рѣки Печоры съ восточной стороны по берегамъ Ледовитаго моря до Енисея. Слово Самоѣдъ сдѣлалось у Россiянъ всеобщимъ наименованiемъ кочующихъ по вышепереченнымъ дикимъ мѣстамъ народовъ; кои въ прочемъ многими нарѣчiями ошличаются, и можетъ быть не всѣ одного племени, хотя одинакое качество обитаемыхъ ими пустынь и произвело во нравахъ ихъ великое сходство. Они по большей части всѣ росна малаго, имѣютъ круглые и плоскiя лица, глаза узкiя, уши длинныя, черные волосы и рѣдкiя бороды, да и шѣ

у

у немногихъ. Шалаши свои дѣлаютъ они изъ жердей или прутьевъ и покрываютъ по большей части оленьими кожами. Дикіе олени соспавляютъ почти все ихъ пропитаніе, для ловленія же оныхъ и Бэды употребляютъ они дворовыхъ. Живущіе при морскихъ заливахъ, озерахъ и рѣкахъ упражняются въ рыбной ловлѣ; кочующіе близъ Ледовитаго моря доставляютъ себѣ пропитаніе какъ ловлею тюленей и другихъ крупныхъ морскихъ звѣрей, такъ и китами, коихъ море иногда сонныхъ выбрасываетъ; звѣриная ловля также многимъ изъ нихъ пищу доставляетъ. Оленину и рыбу Бдятъ они всегда сырую, другое же мясо прѣягнѣе для нихъ вареное. Они увѣрены, что пише шеплой оленьей крови предохраняетъ ихъ отъ опасной цынгошной болѣзни, кошорая также и шѣмъ ошвращается, что никогда не солитъ

они своей пищи. Они идолопоклонники; и не имѣютъ никакой грамоты, ниже счисленія времени.

2. *Койбалы* обитаютъ по Енисею, выше устья Абакана. Изъ многихъ мѣстныхъ обществъ, кои, какъ кажется, суть остатки многолюднѣйшаго съ давнихъ временъ по вершинѣ Енисея Самоѣдскаго селенія, сіе общество есть самое большое, однакожъ счисляется въ немъ только около 400 человекъ мужеска пола. Они по большей части кочуютъ въ шапрахъ и имѣютъ хорошее скотоводство. Иные изъ нихъ упражняются въ земледѣлія и спросятъ себѣ иногда деревянныя жилины. Зѣбриная ловля въ гористыхъ ихъ мѣстахъ также для нихъ выгодна.

3. *Карагасы* кочуютъ только въ нѣсколькихъ семьяхъ по высокимъ Саянскимъ горамъ при рѣкѣ Удѣ, и питаются сверхъ

содер-

содержанія оленей, скудною звѣриною и рыбною ловлею. Какъ они, такъ и Койбалы приведены въ Христіанскую вѣру.

4. *Союты* кочуютъ въ худыхъ берешюю покрытыхъ хижинахъ по самымъ высокимъ Саянскимъ пограничнымъ горамъ, такъ что часъ ихъ обитаетъ въ Кишайской Монголіи. Въ суровыхъ своихъ горныхъ странахъ имѣютъ они пропитаніе нѣсколько отъ скуднаго воду оленей, по большей же части только отъ звѣриной и рыбной ловли. Они идолопоклонники.

§ 39.

ХІІІ. *Тунгузы*, многочисленный на- *Тунгузы.*
родъ, единоплеменный со владѣющими съ 1644 года Кипаемъ *Манжурцами*, или *Манджу*, и съ *Датурами*, обитающими въ Амурской странѣ, Кишайцамъ принадлежащей. Они кочуютъ либо опдѣленно, либо подаѣ *Бурятовъ* и *Яку-*

Якутскѣ, по обширнымъ большую частію гористымъ и лѣсистымъ пустынямъ, простирающимся сѣвѣ Енисея на востокъ около прехъ Тунгузокъ и по Ленѣ на сѣверъ до нѣхъ мѣстѣ, съ копорыхъ Якушы уже одни прочее простираніе до Ледовитаго моря занимающѣ. Сверхъ того кочуютъ они по Дауріи, по сѣвернымъ и восточнымъ странамъ Байкала, и наконецъ вдоль по Охотскому морскому берегу до Коряковъ, и въ сѣвѣ послѣднемъ мѣстѣ называющихся они *Ламутами*, по естѣ приморскими жилищами. Тунгузы походящѣ лицомъ на Монголовъ, однако носы у нихъ не столько плоски и глаза нѣсколько по больше; волосы у нихъ черные; борода весьма рѣдкая, а у нѣкоторыхъ и совсѣмъ ея нѣтъ. Дѣтямъ вышивающѣ они разные узоры на лицѣ вычерненною въ сажѣ нишкою. Кочующіе по рѣкамъ Тунгузкамъ и Ленѣ и сѣвѣ Байкала къ востоку,

пишашся опѣ часпи оленями, коихъ нѣкопорые весьма много водятъ, опѣ часпи же шолько звѣриною и рыбною ловлею. Сїи послѣднїе скудные Тунгузы, особливо же кочующїе вдоль по Охошскимъ морскимъ берегамъ, содержатъ много собакъ для ѣзды. Обишаша въ Даурїи часпѣ сего народа имѣетъ дворовой скопѣ, свойственнoй умѣренному климашу шѣхъ спранѣ. Они идолопоклонники.

§ 40.

XIV. Юкагирь кочуютъ по берегамъ *Юкагирь.*

Ледовишаго моря по Янѣ, Индигиркѣ, Алазеѣ, Ковымъ и по верхней часпи Анадыра, смѣжны съ Якушами, Коряками и Чукчами. Въ разсужденїи опдаленныхъ ихъ дикихъ спранѣ находитъя обѣ нихъ менѣе извѣстїя, нежели о другихъ Сибирскихъ народахъ. По причинѣ изобилїя у нихъ дикихъ оленей сдѣлали они великїя изъ нихъ стада

дво-

дворовымъ скопомъ; сверхъ того ищающаеся они, шакъ какъ и всѣ жилили полярныхъ странъ, рыбною и различною звѣриною ловлею.

§ 41.

Чукчи. XV. Чукчи, обитающіе въ опдалѣннѣйшемъ сѣверовоспочномъ углу Азіи, между Ковымою и Анадыромъ, начали съ недавныхъ полько еще годовъ плашншь подашь. Одна часть сего грубаго народа кочуетъ со многотысячными стадами оленей по болошнымъ и моховымъ степямъ; другая же часть бѣднѣе первой, и кормишся звѣриною и рыбною ловлею. Всѣ они исправляюшъ многіе свои надобности ловлею кншовъ, моржей и разныхъ родовъ шюленей.

§ 42.

Коряки. XVI. Коряки живутъ по просширающейсѣ отъ Анадыра къ полуострову Камчаткѣ и около Пенжинѣ

жинскаго моря до рѣки Ямы по-
 лосѣ, и смѣжны съ Тунгузами,
 Юкагирами, Чукчами и Камчада-
 лами. Они состоятъ изъ двухъ
 главныхъ поколѣній, кои какъ
 чрезъ весьма опдалившіяся и од-
 но другому едва вразумительныя
 нарѣчія, такъ и чрезъ совсемъ
 опмѣнной образъ жизни опи-
 чаются. Тѣ, которые находяща-
 ся въ южнѣйшихъ странахъ пре-
 жеобъявленныя ихъ земли, не
 переѣзжаютъ съ мѣста на мѣ-
 сто, и зимою врывають жижины
 свои не много въ землю, а лѣ-
 томъ спавяють ихъ на носшав-
 кахъ нѣсколько выше надъ оною.
 Сии Коряки, именующіе сами се-
 бя Чаучу, держатъ только по
 не большому числу оленей для
 ѣзды въ саняхъ, и питаются по
 большей части ловлею рыбы и
 звѣрей, живущихъ на землѣ и въ
 морѣ. Обишяющіе къ сѣверу Ко-
 ряки кочуютъ въ жижинахъ сво-
 ихъ сдѣланныхъ изъ оленьихъ
 Опис. Рос. гос. Л кожъ,

кожѣ, и доставляющѣ себѣ пропитаніе по большой части оубо многочисленныхъ оленьихъ стадъ своихъ. Они отличаются оубо неподвижныхъ Коряковъ, также и особливымъ наименованіемъ: *Тумугуту*, и имѣющѣ гораздо болѣе склонности къ войнѣ, нежели первые, кошорымъ часто набѣгами своими обиды причиняющѣ. Въра у нихъ идолопоклонническая. Всѣ кочующіе Коряки и большая часть неподвижныхъ сожигаютъ шѣла своихъ умершихъ.

§ 43.

Камчада-ХVII. Камчадалы, или древнѣе обитатели Камчатскаго полуострова, называющіе сами себя *Итюльменъ*, по естѣ первобытнымъ народомъ земли сея. Ростъ имѣющѣ они средней, лицо плоское, глаза малые, волосы черные и небольшую бороду. Они живущѣ изшари семьями въ своихъ жилищахъ, кои дѣлающѣ, такъ какъ неподвижные Коряки, разные для

зимы

зимы и лѣта. Камчадалы имѣ-
юшѣ пропитаніе свое ошѣ звѣри-
ной и рыбной ловли, также на-
нимающіяся на Россійскія суда,
опирающіяся по островамѣ,
лежащимѣ ошѣ Камчатки къ во-
споку. До завладѣнія Россією
земли ихѣ не имѣли они скопа
и не знали никакихѣ металловѣ,
по чему употребляли однихѣ со-
бакѣ и имѣли каменные топоры,
а вмѣсто иголѣ рыбы кости.
Предѣ симѣ были они срамные
Идолопоклонники, а нынѣ обра-
щены въ вѣру Христіанскую.

§. 44.

XVIII. *Курильцы* обитаютѣ въ не- *Курильцы.*
большемѣ количествѣ по остро-
вамѣ простирающимся ошѣ юж-
наго мыса Камчатки къ Японіи.
Ошѣ народовѣ восточной Сибири
оплечающіяся они, сверхѣ соб-
ственнаго своего языка, особливо
весьма густыми черными борода-
ми и часными по всему шѣлу

волосами. Они не столь дики, какъ помянушыя народы, поелику, по меньшей мѣрѣ обиташели южныхъ острововъ, имѣющъ нѣкопорую торговлю съ Японцами, у которыхъ они бумажныя и шелковыя манеріи вымѣнивають. Живущъ они въ землянкахъ, выкладенныхъ снупри деревомъ, и имѣющъ пропитаніе по большей части отъ большихъ морскихъ звѣрей и многихъ морскихъ птицъ, а кожи какъ шѣхъ шакъ и другихъ служатъ имъ обыкновенною одеждою. Они поклоняющяся многимъ кумирамъ.

§ 45.

Алеуты. XIX. *Алеуты.* Подъ симъ именемъ разумѣющя обиташели острововъ, простирающихся отъ восточнаго берега Камчатки къ Америкѣ. На многихъ изъ сихъ острововъ никогда не находилъ жилищей; другіе же, весьма малоллюдно и безпрестанно обитаемы:

емы: поселику оспровишяне для сысканія лучшаго пропитанія или для избѣжанія отъ непріятельскихъ нападений переѣзжаютъ живнъ съ острова на островъ. Число жителей увеличивается, какъ кажется, по величинѣ острововъ и по приближенію къ матерой землѣ Америки; и сіе послѣднее весьма увѣряетъ объ Американскомъ происхожденіи сихъ оспровишянъ, коихъ также языкъ и нравы отъ Сибирскихъ народовъ совсемъ почти отличны. Они живутъ въ большихъ опущенныхъ нѣсколько въ землю избахъ, которыя выкладываютъ снупри деревомъ, заносимымъ съ Американскихъ или Асійскихъ береговъ на безлѣсные острова ихъ. Сіи землянки, въ коихъ обыкновенно многія семьи живутъ вмѣстѣ, освѣщаются ворваннымъ саломъ, которое наливаютъ въ выдолбленный камень и зажигаютъ ссученную изъ моху свѣспильню. При

шакѣмъ ихъ . многочисленномъ
жишѣмъ въ избахъ своихъ весьма
они не числѣны. Двороваго
скота у нихъ нѣтъ, выключая
только по нѣкоторымъ самымъ
большимъ и отдаленнѣйшимъ
къ востоку островамъ, гдѣ какъ
собакъ, такъ и нѣсколько оленей
содержатъ. И такъ пища ихъ
состоитъ только въ дикихъ ко-
реньяхъ и въ ловимой ими по
рѣчкамъ и на морѣ рыбѣ и боль-
шихъ морскихъ звѣряхъ. Изъ
земныхъ дикихъ звѣрей находящи-
ся у нихъ на нѣкоторыхъ запад-
ныхъ островахъ только песцы, а
на восточныхъ чернобурья ли-
сицы. Они, такъ какъ разные
Сибирскіе и въ сѣверной Америкѣ
обитающіе народы, дѣлаютъ на
своемъ шлѣ разные узоры; на
самыхъ же дальнихъ восточныхъ
островахъ имѣютъ они столь
странной нарядъ, что проверчива-
ютъ на носу хрящъ и носятъ
продѣтыя въ него поперегъ ко-
стя-

спяныя палочки, къ кошорымъ въ праздничные дни по краямъ нитки бисеру привязываютъ. Есть еще удивительнѣе обыкновеніе существующее только у сихъ островитянъ, у обитателей мѣлкихъ острововъ въ Беринговомъ проливѣ, и у живущихъ на сѣверо-западномъ Американскомъ берегу: они дѣлаютъ скважины въ нижней губѣ къ обѣимъ сторонамъ бороды, и втыкаютъ въ нихъ костяныя или каменныя булавки, кои держатся во рту посредствомъ находящейся съ одного конца головки, а острый конецъ торчитъ изъ губы дюйма на два. Для плашья сшиваютъ они болѣе всего пшичьи мѣхи съ хлупей и носятъ ихъ оборотня перьями внутри, а наружную споронку выдѣлываютъ рыбьимъ жиромъ или красящъ красною землею. Женщины носятъ плашье изъ морскихъ бобровъ и молодыхъ морскихъ кошовъ. Въ не-

наспливаю погоду. носящѣ они поверхъ другаго своего плащя еще дождевое, которое сшивающѣ съ великою трудностію изъ сушеныхъ кишекъ морскихъ звѣрей. При сихъ и другихъ нерѣдко довольно искусныхъ работахъ употребляютъ они для шипья рыбы кости и жилы, а на восточныхъ островахъ также и шерсть оленю. До знакомства съ Россіянами дѣлавали они себѣ острия орудія изъ камня или кости; но теперь получаютъ они отъ мореплавателей всякіе желѣзные припасы, и умбютъ изъ привозимаго желѣза дѣлать сами наконечники къ стрѣламъ, ножи и другія вещи, обвошривая ихъ между двумя камнями. Обыкновеннымъ лодкамъ дѣлаютъ сѣи островищяне основу изъ дерева обшягивая ее снушри и снаружи кожами морскихъ звѣрей. Сѣи лодки поднимаютъ только одного человекъ, который сѣвши
вѣ

въ нее завязывается ея покраши-
кою крѣпко около брюха и вѣ-
диги безъ опасносии по морю,
управляя лопати подобнымъ вес-
ломъ, на каждомъ концѣ прикрѣ-
пленнымъ. Для преселенія съ од-
ного острова на другой дѣлаюшъ
они себѣ также и большія лодки
изъ кожъ сивучей и самыхъ боль-
шихъ лахтаковъ. Таковыя лод-
ки употребляютъ и Россійскіе
мореплаватели на сихъ остро-
вахъ при звѣриной своей ловлѣ.
Собственнаго главнаго началь-
ства у нихъ нѣтъ; но избира-
ются только живущихъ вмѣстѣ
семей старшины, подъ именемъ
Тоіонъ, для прекращенія ссоръ и
для предводительства въ дѣлахъ
военныхъ. На шляпахъ носятъ
они мѣлкія косианья прикрасы,
которыя также и около избъ
своихъ развѣшиваютъ. Они вѣ-
рятъ, такъ какъ и многіе непро-
свѣщенные народы, что колдуны
ихъ, помощію духовъ, могутъ имъ

будущее предсказывать. Сверхъ того достойно примѣчанія и сіе, что не только сіи оспровишяне и Камчадалы, но и нѣкоторыя другіе непросвѣщенные народы весьма склонны къ самоубійству.

§. 46.

Переселенцы.

При семъ еще упоминается, что въ торговыхъ городахъ Россійскаго государства, а особливо въ приморскихъ, какъ то Санктпетербургъ, Ригъ, Архангельскомъ и другихъ, живутъ многіе иностранные купцы изъ разныхъ Европейскихъ государствъ и всякіе другіе различнаго мастерства иностранцы. Сверхъ того находишь въ Астрахани съ начала нынѣшняго столѣтія нѣсколько сотъ Индѣйскихъ кулцовъ. Въ семъ же городѣ и въ нѣкоторыхъ мѣстахъ Кавказскаго намѣстничества есть также кулцы Грузинскіе и Персидскіе.

§. 47.

Жительство иноплемennыхъ народовъ.

Народы иноплеменные, Скипешу Россійскому подверженные, которые и по нынѣ языкъ свой сохранили.

хранили, не имѣютъ жилищъ своихъ въ древней Россіи, по есмь на тѣхъ мѣстахъ, кои издавна Россіянами были обитаемы, но въ государствахъ и обласняхъ послѣ къ Державѣ Россійской присоединенныхъ, каковы суть Царство Казанское, Астраханское, Сибирское, Камчатка, Лифляндія, Еспляндія, Крымъ и прочія: но народы иноплеменные, кои въ самомъ нѣдрѣ Россіи нѣкогда обитали по нынѣ совсемъ перевелись; примѣшавшись къ Рускимъ позабыли природный свой языкъ, оставили праощевъ своихъ вѣру, и во нравахъ, обычаяхъ и образѣ житія своего съ Рускими сообразились: таковыя были Меря, Печенѣги, Касоги, Половцы, и пр. коихъ имена шокмо остались въ древнихъ лѣтописяхъ. Отъ смѣшенія сихъ иноплеменныхъ народовъ съ Рускими производивъ та разность въ нарѣчїяхъ и произношенїи словъ, какова примѣчается во многихъ обласняхъ Россійскихъ, въ прочемъ не препятствуетъ ни мало Новгородцу разумѣть Сибиряка.

а сему Малоросіанина или Бѣлорусца. Ибо по соединеніи Княжесствъ подъ единоначальство сдѣлалися какъ нравы и обычаи народныя мало по малу болѣе сходными, такъ и нарѣчія языка къ кореню своему ближайшими. Болѣе ошталось слѣдовъ отъ древнихъ шѣхъ племенъ въ спранахъ древле ими населяемыхъ между нынѣшними жилищами оныхъ, въ общезишельныхъ ихъ обрядахъ, повѣртіяхъ, покроѣ одеждъ, а особливо у женскаго пола въ головныхъ уборахъ, кои почти каждая спрана или область имѣютъ особливые. Вообще сказать можно, что всѣ многочисленныя племена разбѣянныя по всему лицу обширныхъ Россіи не составляютъ однакожъ вообще десятой части количества, въ сравненіи природныхъ Россіанъ, однихъ языкъ Славянороссійскій употребляющихъ. Обитатели же Полошскаго и Могилевскаго намѣстничествъ суть издревле однородцы Рускимъ, занявъ нѣсколько словъ и произношенія отъ Польскаго языка, будучи долгое время Поляками обладаемы.

§ 48.

Въ Россіи счисленися жишелей Число жи-
телей. по переписи 1782 года до 26 милліо-
новъ, не включая въ сіе число дво-
рянства, духовенства, войска, при-
дворныхъ и гражданскихъ чиновъ, и
ученыхъ; ниже кочевыхъ народовъ
и разныхъ иностранныхъ жишелей
и поселенцовъ.



Глава IV.

*О внутреннемъ устроении
Государства и раздѣленіи
на намѣстничества.*

§ 49.

Россійскій Государственный гербъ Государ-
ственный
гербъ. есть черный двуглавый и съ пре-
мя Коронами Орелъ въ золопомъ по-
лѣ, держащій въ одной ногѣ Ски-
петръ, а въ другой Державу. На гру-
ди сего орла изображенъ, такъ какъ
въ Московскомъ гербѣ, Св. Побѣдоно-
сецъ Георгій, на бѣломъ конѣ, копіемъ

змія

змѣя низлагающей; вѣругъ же того орла гербы разныхъ земель найдяшся.

§ 50.

Вѣра. Владычествующая вѣра въ Россіи естъ Греческая, введенная въ Государство сіе въ изходѣ 10го столѣтія Св. и Равноапостольнымъ Великимъ Княземъ Владимиромъ. Сей великій Государь спарался такожде о просвѣщеніи своихъ подданныхъ, указавъ преложить Священное писаніе на Россійскій языкъ и учредить училища. Приведенныя подъ Россійскую Державу Шведскія земли, Лифляндія, Естляндія и Финляндія исповѣдуютъ Протестантскую вѣру. Въ присоединенныхъ отъ Польши, въ Царствованіе Государыни **ЕКАТЕРИНЫ ВТОРОЯ**, намѣстничествахъ Полоцкомъ и Могилевскомъ находящяся много Римскихъ исповѣдниковъ, состоящихъ подъ вѣденіемъ пребывающаго въ Могилевѣ Архіепископа, къ правленію котораго принадлежатъ также

также и прочія Римскаго исповѣданія церкви съ ихъ дужовенствомъ въ семъ Государствѣ. Въ сихъ намѣспничествахъ есть также *Уніаты*, или такіе Греческаго исповѣданія Христіане, копорые во время Польскаго сими землями владѣнія соединились нѣкопорымъ образомъ со исповѣдующими Римскую вѣру чрезъ признаніе Папы главою церкви. Какъ Колонисты разнаго Христіанскаго исповѣданія, такъ и въ разныхъ Россійскихъ городахъ живущіе Христіанскія вѣры Иноспранцы имѣюшь вездѣ свои Церкви и Училища, гдѣ шолько ихъ довольное число совокунно находится. *Жиды*, находящіеся въ нарочитомъ многлюдствѣ въ Полошскомъ и Могилевскомъ намѣспничесствѣ, также и *Магометане*, кои составляютъ большую часть Татарскихъ обитателей въ Россіи, отправляютъ невозбранно исповѣданіе своихъ предковъ. Великое множество Россійскихъ жителей, особливо же въ Сибири, привержены еще къ языческому

скому суевѣрью. Однимъ словомъ всякая вѣра въ Россійскомъ Государствѣ къ прославленію просвѣщенныхъ и челоѡколюбивыхъ его державспивователей, шерпима и защищаема.

§. 51.

Науки, художества и рукодѣлія.

До временъ Государя ПЕТРА ВЕЛИКАГО были науки и изящныя художества въ Россіи мало извѣстны. Сей Великій Монархъ посредствомъ милоспиваго приглашенія и принятія иностранныхъ, отпрашенія Россіянъ на государспивенномъ иждивеніи въ чужія земли, и собранія книгохранилицъ и художественныхъ производспв началъ оныя вводить, ободрять и въ лучшее приводить соспояніе. Въ 1724 году учреждена, а въ 1725 году открыта въ Санктшпербургѣ Императорская Академія наукъ, заслужившая достойную похвалу какъ разспраненіемъ нѣкоторыхъ наукъ вообще издаваемыми ошъ себя сочиненіями, такъ и предпріяшыми учеными путешеспвіями

спвіями ея членовъ при владѣнїи Императрицы АННЫ, и нынѣ преславно Царствующія ГОСУДАРЫНИ, познаніемъ естественнаго состоянїя Государства, поправленіемъ математическаго, физическаго и историческаго Землеописанїя, и объясненіемъ древнїя Россійскїя Исторїи. Для обученїя наукамъ юношества учрежденъ въ Москвѣ Университетъ, по Епархіямъ Семинаріи, а при Санктпетербургской Академіи наукъ, въ Москвѣ и Казани Гимназіи. Заведенныя во время мудраго владѣнїя ГОСУДАРЫНИ ЕКАТЕРИНЫ ВТОРЫЯ народныя училища, для разпространенїя наукъ во всякомъ званїи людей и заводимыя также Университеты и Гимназіи, общаюмъ грядущимъ временамъ оубъ просвѣщенїя потомства благополучнѣйшія и важнѣйшія слѣдствїя. Въ находящїхся въ Санктпетербургѣ Сухопушномъ, Артиллерійскомъ и Инженерномъ Шляхетныхъ Кадетскихъ Корпусахъ, въ Греческой

ческой Гимназїи, и также въ Кронштайтѣ въ Морскомъ Шляженномъ Кадетскомъ Корпусѣ прѣупошавляюща юношескии изученїемъ наукъ и прочихъ упражненїи къ будущему своему званїю. Прозорливымъ и матернимъ попеченїемъ Царствующей Государыни поспрошенъ въ С. Империалѣ Нововоскресенскїи Дѣвичїи Монастырь, при которомъ воспитывающа ся благородныя и мѣщавскїя дѣви женскаго пола. Учрежденная въ 1758 году Императорская Академія художествъ въ Санктпетербургѣ произвела уже многихъ искусныхъ художниковъ, кои посылаемы будучи въ другїя Европейскїя Государства, а особливо въ Испанїю и Францію, прїобрѣтаютъ болѣе въ художествахъ своихъ вкуса и познанїя. Хотя еще Царь ИВАНЪ ВАСИЛЬЕВИЧЪ имѣлъ намѣренїе приглашенїемъ въ Россїю иностранныхъ художниковъ и руководьствовъ поощрїть подданныхъ своихъ къ подражанїю въ ихъ искусствахъ; но и сїе недоставлено было ПЕТРУ ВЕЛИ-

ЛИКОМУ и Его Преемникамъ, при которыхъ многія художества и рукодѣля введены и усовершены весьма успѣшно. Важнѣйшія Россійскія рукодѣля сущь: похваляемые издавна юфшіяныя заводы; полошныя фабрики, доставляющія разныхъ добротъ полошна и парусину, какъ для домашняго употребленія, такъ и для вывозу въ иностранныя земли; суконныя фабрики, на коихъ перерабатывается по большей части домашняя шерсть въ солдашскія и другія низкія сукна; бумажныя фабрики; пороховыя заводы; шелковыя заводы и фабрики; оружейныя и инструментальныя заводы въ Тулѣ и по близости Санктпетербурга на Сиснербекѣ; также шпалерныя, ковровыя, зеркальныя и бронзовыя фабрики въ Санктпетербургѣ и Москвѣ.

§ 52.

О торговлѣ какъ внутренней Торговля.
такъ иностранной Россійскаго Государства надлежитъ примѣчать слѣ-

дующее. Первая производится какъ посредствомъ вышеомянушаго воднаго сообщенія, такъ и хорошимъ лѣснымъ, а изъ дальнихъ мѣстъ зимнимъ путемъ. Она имѣетъ предметомъ своимъ ошъ часши закупку домашнихъ многообразныхъ произведеній и товаровъ пространнаго сего Государства для продажи оныхъ по другимъ Россійскимъ странамъ, или для иностраннаго торгу, и ошъ часши доставленіе иностранныхъ товаровъ въ нутрь Россіи. Купцы закупаютъ сіи товары либо на мѣхъ мѣстахъ, гдѣ они производятся, или ѣздяшъ за ними для большихъ торговъ по торговымъ городамъ и по ярманкамъ, какъ по къ Макарьеву на Волгу, въ Ирбитъ находящейся по возмочную сторону Уральскихъ горъ, въ Нѣжинъ при рѣкѣ Осирѣ, и другія мѣста. На сіи годовыя торжища свѣжжаются также и чужестранные какъ Европейскіе такъ и Азіискіе купцы. Иностранный торгъ, раздѣляющійся на морской

ской и судоходной, отправляется посредством морскихъ пристаней, и торговыхъ договоровъ съ разными Европейскими народами. Важнѣйшая морская торговля производится при гаваняхъ Балтійскаго моря, изъ которыхъ Санктпетербургская и Рижская суть преимущественнѣйшія: поелику изъ Кронштапта отъ 700 до 900, а изъ Риги отъ 700 до 1000 кораблей ежегодно отправляются. Изъ Ревельской гавани выходитъ обыкновенно всякой годъ отъ 150 до 200, изъ Нарвской же до 120 кораблей. Что касается до прочихъ небольшихъ Балтійскаго моря гаваней при Пернавъ, Выборгъ, Габсалъ, и Аренбургъ, то отправляются изъ первой ежегодно отъ 60 до 90, изъ второй отъ 30 до 40, изъ послѣднихъ же двухъ изъ каждой около 10 кораблей. Торговля по Бѣлому морю производится изъ Архангельскаго города. Въ сѣи гавани приходятъ корабли, сверхъ Россійскихъ, изъ всѣхъ приморскихъ Европейскихъ Государствъ;

дарствѣ; величайшую часть оныхъ составляютъ Англинскіе, потомъ Голландскіе, Даккіе, Шведскіе, Прусскіе, и изъ разныхъ Нѣмецкихъ городовъ при Балтійскомъ морѣ, а особливо изъ Любека, также Гамбургскіе, Бремскіе; Французскіе, Испанскіе, Португальскіе и Италіянскіе; сверхъ того открыли съ Россією торгъ и соединенныя вольные Спаны Сѣверной Америки. Знашнѣйшіе Россійскіе переработанные и переработанные товары, вывозимые на сихъ корабляхъ суть: пенька, ленъ, конопляное и льняное сѣмя и масло, различныя холстна, а особливо парусина, канаты и веревки, желѣзо, сало, разнымъ образомъ выдѣланная кожа, а особливо юфть, разной хлѣбъ, мащовыя деревья, бревна и доски, различныя мѣхи, жидкая и густая смола, поташъ, ворвань и шюленъи кожи. Напротивъ того привозятся въ Россію разныхъ Европейскихъ руководѣйныя товары, также виноградное вино, Англинское пиво, Французская водка;

сахаръ, кофей, пряные коренья, аптекарскіе припасы, краски и древесные плоды; въ Лифляндскія же и Выборгскую гавани привозится также и соль изъ земель чужестранныхъ. По Черному морю производится Россійскій торгъ изъ Херсона, Таганрога, Фочагоріи и разныхъ гаваней Таврическаго Херсониса, особливо же изъ *Белодосіи* и *Сезастополя*, къ Европейскимъ и Асійскимъ Турецкимъ берегамъ сего моря; по заключеннымъ въ Царствованіе **ЕКАТЕРИНЫ ВТОРОЙ** съ Римско-Императорскимъ и Турецкимъ дворами торговымъ трактатамъ торгъ простирается по Дунаю и посредствомъ Архипелага, соединяющаго Черное море со Средиземнымъ, также и во многія другія земли. Вывозимые изъ сихъ гаваней преимущественные товары суть: жабъ, пенька, ленъ, мѣхи, юфль, желѣзо; привозимые же суть хлопчатая бумага, бумажная матерія, Греческія и Италіянскія вина, различные древесные плоды, и другія вещи. По Каспійскому

скому морю производится торгъ съ Персами и Туркменцами. Въ Персидскія гавани опправляютъ по большей части разныя Европейскія тонкія сукна, различныя чрезъ Европейской торгъ получаемыя краски, сахаръ, пряные коренья, юфшь, желѣзные шовары, полошна, бумагу и мѣхи; на противъ того получаютъ опшуда сырцовою шелкъ, важнѣйшее той земли произведеніе, шелковыя матеріи, хлопчатую бумагу, Бухарскія мерлушки, разные пряные коренья и сушеной овозь. Опъ кочеваго Туркменскаго народа вымѣниваютъ на разныя привозимыя шуда шовары преимущественно корсацьи мѣхи и мерлушки. По Восточному Окесну опправляются ежегодно суда изъ Охотска и Пенсепавловской гавани, находящейся при восточномъ берегѣ Камчатки, къ островамъ сего моря для ловли дикихъ звѣрей и торгу съ Острошишянами. Европейской сухопутной торгъ Россійскаго Государства производится изъ западныхъ

ныхъ пограничныхъ мѣстѣ, особливо же изъ городовъ Риги, Могилева, Кіева, Нѣжина и другихъ, въ Курландію, Польшу, Пруссію и Нѣмецкую землю. Несравненно важнѣе сужолутной торговъ Асійской. Изъ Фанагоріи, Моздока, Кизласа и другихъ при Кавказскихъ горахъ Россійскихъ жилищъ производился прибыточная торговля съ различными народами, по симъ горамъ обитавшими, особливо же съ Грузіею и съ сѣверными Персидскими землями. Въ Оренбургѣ при рѣкѣ Уралѣ, въ Троицкую крѣпость при рѣкѣ Уѣ, въ Петровскую крѣпость по Ишимской линіи и въ Семиланскую крѣпость при Иртышѣ приходящѣ Бухарскіе кулцы съ Караванами, коихъ торги въ двухъ первыхъ мѣстахъ суть важнѣйшіе. Сіи кулцы привозятъ наиболѣе хлопчатую бумагу, бумажныя и полуселковыя манеріи, готовые жаланы, дорогія сѣрыя и черныя мерлушки; также золото и серебро по большей части въ Бухарскихъ,

скихъ, Персидскихъ и Индѣйскихъ монетахъ, золотой песокъ и нѣкоторые драгоцѣнные каменья. Напротивъ того закупаютъ они Россійскіе домашніе или другіе Европейскіе повары, а наиболѣе всякія сукна, особливо же краснаго и кармазиннаго цвѣта, бархатъ, жолшину, юфши, желѣзную и мѣдную по уду, разныя краски, горностяевыя, бобровыя, выдровыя и другіе простыя мѣхи; также бумагу, сахаръ, мѣлкія зеркала и различныя мѣлочныя товары. Еще выгоднѣе для Россійскаго Государства торговля съ среднею и малою Киргизскою ордою, оуправляемая въ предупомянутыхъ мѣстахъ, но преимущественнѣе въ Троицкой крѣпости и Оренбургѣ. Важнѣйшій предметъ ея состоитъ въ скотѣ, пригоняемомъ Киргизцами на продажу многотысячными стадами, особливо же въ овцахъ, быкахъ, лошадяхъ, козахъ, и буйволахъ. Они привозятъ также съ собою Киргизскія овчины и мерлушки; волчьи, корсачьи и другіе мѣхи; войлоки и притомъ

номъ нѣскольکو серебра, получаемаго чрезъ продажу своего скота въ Китайскомъ владѣннѣ. На сіи повары вымѣниваютъ они отъ Россійскихъ купцовъ кармазиннаго и краснаго цвѣща сукна и разныя другія шерстяныя матерїи, полотна, шелковые плашки, юфти, Сафьяны, низкой доброты мѣхи, различную желѣзную и мѣдную посуду, дѣлаемые на Киргизской образцѣ сапоги, всякіе мѣлочныя повары, какъ шо зеркала и другія мѣлочи, сверхъ того краски, муку и прочій хлѣбъ. На послѣдокъ упомянемъ еще о важномъ торгѣ съ Китаецами, опираемомъ съ 1728 года, въ находящихся по границѣ обѣихъ сихъ деликихъ Государствъ слободахъ Кяхтѣ и Цурухатуѣ. Въ первой только слободѣ, лежащей къ Югу отъ Байкала по близости Селенги торгъ сей важенъ; но въ Цурухашуевскую слободу, находящуюся въ верховьѣ Аргуни, приѣзжаютъ только въ нѣкошорые лѣтніе мѣсяцы Россійскіе купцы изъ

Нер-

Нерчинска, и шамъ производяшъ ма-
ловажной мѣновой шергѣ съ Кишай-
цами, приѣзжающими для осмотра
границѣ. Весь шоргѣ сосшисшѣ въ
промѣнѣ выдѣланныхъ и невыдѣлан-
ныхъ шоваровѣ, имѣющихъ расходѣ
въ сихъ государствахъ. Важнѣйшїе
Россійскїе шовары сущѣ различные
мѣжи, особливо же дорогїе морскихъ
бобровѣ, выдровые, лисьи, волчьи,
медвѣжьи, куньи, собольи, горно-
спаевые, бѣлыи, мерлушки и шю-
леньи кожи. Всѣ сїи шовары сущѣ
домашнїе изѣ Сибири и съ остро-
вовѣ Возпочнога океана, выключая
шолько бобровые и выдровые мѣжи,
копорые привозяшся по большей ча-
сти изѣ Сѣверной Америки чрезѣ
Англїю. Сверхъ мѣжовѣ доставля-
юшѣ шуда много Россійскаго сукна,
шелковыхъ плашковѣ и манерѣй и-
носпраннаго рукодѣлїя, шакже раз-
личные свѣспные припасы, живой
скопѣ, слюду и всякїя мѣлочныя
рукодѣлїя. На сїи шовары вымѣни-
ваюшѣ у Кишайцовѣ чай, сосшавляю-
щїй

щій важный расходъ, сырцовою шелкѣ, которой только шайнымъ образомъ изъ Китая вывозимъ бытъ можемъ, множество хлопчатой бумаги, шелковой и бумажной машерин, фарфорѣ и фаянсѣ, вареную овощь и всякіе мѣлочные товары. Выше сего уже упомянуто, что также и лучшей ремень изъ Китайскаго владѣнія на Кяхту доставляется. Всѣхъ вывозимыхъ изъ Россіи товаровъ считается по цѣнѣ оныхъ 23 до 24 Милліоновъ рублей, а привозимыхъ оныхъ 19 до 20 милліоновъ, следовательно выигрываетъ она въ торгу ежегодно оныхъ 3 до 4 милліоновъ рублей; казна же получаетъ со всѣхъ оныхъ товаровъ пошлинныхъ денегъ до 5,000,000 рублей.

§ 53.

Россійское Государство есть самодержавное. Владѣтели его именовались Великими Князьями до 1547 года, а въ семъ году Великій Князь Образъ правленія, и раздѣленіе Россійскаго Государства. Іоаннъ Васильевичъ началъ именоваться

ся Царемъ и Великимъ Княземъ, но ПЕТРЪ ВЕЛИКІЙ принявъ въ 1721 году именованіе Императора. Имиъ все Россійское Государство раздѣлено на 41 Губернію или Намѣстничество, сверхъ коихъ еще находящіяся Таврическая Область, и земля Донскихъ Козаковъ. Каждая Губернія или Намѣстничество раздѣляется на Уѣзды, или Округи; нѣкоторыя весьма обширныя Намѣстничества раздѣлены еще сверхъ того на Области. Положеніе ихъ предлагается по тремъ полосамъ Россіи, а именно по сѣверной, средней и южной, слѣдующимъ порядкомъ:

Въ сѣверной:

- I. Санктпетербургская Губернія.
- II. Выборгское Намѣстничество.
- III. Ревельское.
- IV. Рижское.
- V. Псковское.
- VI. Тверское.
- VII. Новгородское.
- VIII. Олонецкое.

- IX. Архангелогородское.
 X. Вологодское.
 XI. Ярославское.
 XII. Костромское.
 XIII. Вятское.
 XIV. Пермское.
 XV. Тобольское.

Въ средней:

- XVI. Московская Губернія.
 XVII. Смоленское Намѣстничество.
 XVIII. Подольское.
 XIX. Могилевское.
 XX. Черниговское.
 XXI. Новгородское Сѣверское.
 XXII. Харьковское.
 XXIII. Курское.
 XXIV. Орловское.
 XXV. Калужское.
 XXVI. Тульское.
 XXVII. Рязанское.
 XXVIII. Владимирское.
 XXIX. Нижегородское.
 XXX. Казанское.
 XXXI. Симбирское.
 XXXII. Пензенское.

XXXIII.

- XXXIII. Тамбовское.
 XXXIV. Воронежское.
 XXXV. Саратовское.
 XXXVI. Уфимское.
 XXXVII. Колыванское.
 XXXVIII. Иркутское.

ВЪ южной:

- XXXIX. Кіевское Намѣстничество.
 XL. Екашеринославское.
 XLI. Кавказское.
 XLII. Таврическая Область.
 XLIII. Земля Донскихъ Козаксѣв.

Сѣверная полоса.

§ 54.

I. Санктпетербургская Губернія.

Санктпетербургская Губернія.

Она прилежитъ Финскому заливу и смѣжна съ Намѣстничествами Выборгскимъ, Олонецкимъ, и Новгородскимъ; Исковскимъ и Ревельскимъ. рѣки наводняющія оную сушь *Нева* со впадающими въ лѣвую ея сторону рѣками Мгою, Тосною, Ижорою и другими малыми рѣчками;

Нарова

Нарова, раздѣляющая сію Губернію съ Ревельскимъ намѣстничествомъ, Луга, Сестра сопредѣльная съ Выборгскимъ намѣстничествомъ, и другія небольшія рѣчки, кои всѣ впадаютъ въ Финской заливъ. Также въ сей Губерніи протекающіе нижними своими частями рѣки впадающія въ Ладожское озеро, какъ то сопредѣльная съ Олонецкимъ намѣстничествомъ Оять, также рѣки Сясь, и Волховъ. Земля въ ней низка, болотна, и состояща изъ песку и илу, по чему и къ земледѣльству малоудобна; скотоводство же неважно. Въ сѣверахъ, гдѣ имѣетъ съ городами воднаго сообщенія, лѣсу довольно, но при судоходныхъ рѣкахъ, а особливо около Санктшербурга, весьма оной уменьшился. Число жителей сей Губерніи простирается до 367,200 душъ. Кромѣ Россіянъ часть сельскихъ жителей состоятъ изъ Чухонцовъ и Ижорцовъ. Въ царствованіе Государини ЕКАТЕРИНЫ II заведены здѣсь ибкошорыя ибмецкія

кїя селенїя. Гербъ сей Губернїи пред-
савляющъ въ красномъ полѣ два се-
ребряные якоря, положенныя кре-
спообразно, и на нихъ золотый Ски-
петръ. Въ ней 10 уѣздовъ и слѣ-
дующіе уѣздные города:

I. *Санктпетербургъ*, столичный,
губернскій и торговый городъ, ле-
житъ подъ 48° долготы и 59°, 56'
широты, при рѣкѣ Невѣ, основанный
ПЕТРОМЪ I въ 1703мъ году; наибъ-
лѣе же распространивъ и украшенъ
ЕКАТЕРИНОЮ II. Онъ состоишь
изъ 10 частей. Знатнѣйшїя
въ немъ мѣста: Крѣпость, въ коей
находится Соборная церковь во имя
Св. Апостолъ Петра и Павла, въ коей
погребаются тѣла усопшихъ Госуда-
рей; тамъ же химическая лаборапо-
рія для опдѣленїя серебра и золота;
денежной дворъ для битья золотой
и серебряной монеты; въ ней же
жранился и Бошикъ, возбуждшїй
склонность къ мореплаванїю въ ПЕ-
ТРЪ I, который приказалъ привести

его

его шуда изъ Москвы и почиташь
дѣдомъ Россійскаго флота; Импера-
торскіе Дворцы, мраморный домъ, до-
микъ ПЕТРА I, построенной при за-
ложеніи крѣпости, Адмиралтейство
съ корабельною верфью, откуда от-
водятся сдѣланные военные корабли
въ Кронштадтъ, по причинѣ мѣлкаго
устья Невы, на камеляхъ; крущцо-
вый монументъ, воздвигнутый ПЕ-
ТРУ Первому ЕКАТЕРИНОЮ Вто-
рою, представляющій Государя сего
вѣвжающаго на конѣ, на гору изъ
гранитоваго камня; монастыри Але-
ксандровскій, построенный Государемъ
ПЕТРОМЪ I во имя святого и бла-
говѣрнаго Князя Александра Яросла-
вича, проименованнаго Невскимъ по
побѣдамъ, одержаннымъ надъ Лиф-
ландцами на Невскихъ берегахъ, и Но-
вовоскресенскій дѣвичій; Исакіевская
церковь, вся изъ Россійскаго мрамора
строющаяся; спроеія Академіи на-
укъ и художествъ, изъ коихъ при пер-
вой находятся знашныи натураль-
ный кабинетъ, библіотека и большъ

шой Готшторпскій глобусъ; а въ послѣдней разныя примѣчанія достойныя художественныя вещи; каменной госпиной дворъ, биржа, шаможня и корабельная приспань, воспитательной домъ, разныя госпитали, два шеаптра, берега Екашерининскаго и Никольскаго канала, рѣки Фовшанки и лѣвой берегъ Невы, выложены песанымъ дикимъ камнемъ. Городъ сей обширнѣеишъ весьма значной морской портъ, поелику внутренняго произведенія водянымъ пушемъ удобно шуда доставляющся. Изъ здѣшнихъ фабрикъ и заводовъ достойнѣйшія примѣчанія сущь: 4 сахарныхъ, 6 позументныхъ, 1 фарфоровая, 1 бронзовая, 1 часовая, 2 чулошнихъ шелковыхъ, 1 для дѣланія шелковыхъ и 2 для бумажныхъ обоевъ, 1 канашная казенная, 1 стеклянная, 2 зеркальныхъ и нѣсколько кожевенныхъ заводовъ.

2. Ор *ніенбаумъ*, при Финскомъ заливѣ. При немъ находится Императорской дворецъ съ садомъ.

3. Ям-

3. *Ямбургъ*, при рѣкѣ *Лугѣ*, гдѣ находится суконная фабрика. Сей городъ построенъ въ 1383 году Новгородцами и названъ *градъ Яма*, по тому что въ сѣдину вся западная часть Игерманландіи или нынѣшней Сявляшпешербургской Губерніи извѣстна была подъ именемъ *Яма*. Послѣ разныхъ перемѣнъ пришелъ онъ подъ Россійскую власть въ 1703 году.

4. *Нарва*, приморской торговой городъ, при рѣкѣ *Наровѣ*. Сей городъ отпускаетъ по большей части ленъ, льсъ и хлѣбъ въ разныя Европейскія Государства, отъ куда получаетъ вина, сукна и пряныя коренья. Городъ сей изстари по Россійски *Ругодевь* или *Ругодивъ* названный, построенъ въ 1223 году *Валдемаромъ II*, *Королемъ Дацкимъ*. Въ слѣдующее время принадлежалъ онъ къ *Ганзеанскимъ* торговымъ городамъ. На конецъ покоренъ онъ оружіемъ *Петра Великаго* въ 1704 году. Противъ сего города, на правомъ берегу *Наровы* находится дре-

внѣй замокъ *Иванъ городъ*, построенный въ 1492 году Великимъ Княземъ Иоанномъ Васильевичемъ. Для положенія сего замка при Наровѣ, назывался онъ иногда *Ингерманландскою Нарвою*, а самая Нарва *Ливонскою*.

5. *Гдовъ*, на восточной сторонѣ Чудскаго озера.

6. *Луга*, при рѣкѣ Лугѣ.

7. *Рождственъ*, при рѣкѣ Орединѣ, въ Лугу впадающей. Въ уѣздѣ сего города находящаяся замшевая и проволочная заводы.

8. *Сѣфия*, при каналѣ изъ Таицкихъ ключей.

9. *Новая Ладога*, при рѣкѣ Волховѣ, между Ладожскимъ озеромъ и каналомъ. Въ 10 верстахъ отъ сего города существуютъ еще остатки *Старой Ладоги*, въ коей Великій Князь Рурикъ имѣлъ столицу.

10. *Шлиссельбургъ*, городъ съ крѣпостью на острову Невы, при началѣ Ладожскаго канала. Близъ его на небольшемъ острову Невы находится шипцовая фабрика. Городъ сей

сей заложенъ въ 1324 году Великимъ Княземъ Юрьемъ Даниловичемъ, и отъ острова именуемаго Орѣховымъ названъ Орѣховою мѣ и послѣ Орѣховою. Шведы, покоривъ оной въ 1347 году, переименовали *Нетебургомъ*; Пётръ Великій при послѣднемъ завоеваніи сего города въ 1702 году назвалъ оной нынѣшнимъ именемъ.

Сверхъ того значительнѣйша мѣста:

Укрѣпленный городъ *Кронштатъ*, на Кошлинскомъ островѣ Финскаго залива. При немъ находятся три ириспани: первая для стоянія военныхъ кораблей, вторая для оснащиванія и оснащиванія оныхъ, а третья для купеческихъ кораблей. Привозимые шуда на большихъ корабляхъ товары перекладываются тамъ, для отправленія въ Санктпетербургъ, на галіюшы и другія мѣлкія суда, поелику большіе корабли въ Неву, по причинѣ мѣлкости ея устья ходить не могутъ. Тамъ достоинъ примѣчанія каналъ для починки кораблей, изъ кото-

раго стягивается вода огнедѣйствующимъ орудіемъ. Не далеко отъ Кроншпата лежатъ на ошмѣли крѣпкой замокъ Кроншлотъ, Петергофъ, Стрѣлина, Царское село, Гатчина, Павловское, Чесма, Екатерингофъ, Пелла, увеселительные загородные дворцы. Фарфоровые заводы, Систребекъ, гдѣ хорошіе оружейные заводы находятся.

§ 55.

II. Выборгское Намѣстничество.

*Выборгское
намѣстни-
чество.* Оно касается намѣстничеству Олонецкому, Санктпетербургской Губерніи, Финскому заливу и Шведской Финландіи, и простирается отъ рѣки Киммени до Ладожскаго озера, въ которое изливается рѣка Вокса. Земля въ немъ отъ гористаго своего качества, многихъ болотъ, озеръ и сѣвернаго положенія, къ хлѣбопашеству мало способна; на прошивъ того изобилуетъ пихтовымъ и сосновымъ лѣсомъ, зѣбриною и рыбною ловлею. Тамъ также ломаютъ хорошій мраморъ различнаго цвѣта, особливо

Близо

бавно при Сердоболѣ и Русколѣ. Число жителей простирается до 186,500 душъ. Древнiе обитатели сего намѣстничества суть Чухонцы или Чухня, сверхъ коихъ находящяся въ тамошнихъ городахъ довольное число Россiянъ, Шведовъ и Нѣмцовъ. Гербъ Выборгской есть щитъ раздѣленный на двѣ части золотою полосою: въ верхней части щита въ голубомъ полѣ три короны, въ нижней въ голубомъ полѣ буква W, а надъ щитомъ два Ангела. Въ немъ 6 уѣздовъ и слѣдующiе уѣздные города:

1. Выборгъ, главный и торговый городъ съ крѣпостью, на сѣверномъ берегу Финскаго залива. Отсюда отпускаятъ въ чужие края бревна, доски и смолу. Онъ построенъ Шведами въ 1293, и покоренъ Россiйскими оружiями въ 1710 году.

2. Фридрихсгамъ, при томъ же заливѣ, съ крѣпостью и гаванью. Намѣстѣ сего города находился прежде Шведской городъ Вскелакс, сожжен-

ной Россіянами въ 1712 году. Нынѣшній городъ, заведенный въ 1723 году Шведскимъ Королемъ Фридрихомъ, взявъ въ послѣднюю войну Россійскими войсками и по Абовскому мирному договору оставленъ Россіи.

3. Вильманstrandъ, укрѣпленный городъ при озерѣ Саймѣ. Онъ взявъ въ послѣднюю Шведскую войну и остался за Россією въ силу Абовскаго мира, заключеннаго въ 1743 году.

4. Нишлотъ, укрѣпленный городъ при озерѣ Упрюсѣ. Онъ построенъ въ 1475 году и онъ заключенія Абовскаго мирнаго договора находится подъ Россійскимъ владѣніемъ.

5. Сердоболь, далѣе къ Сѣверу при Ладожскомъ озерѣ. При семъ городѣ и при Русколѣ ломаются мраморъ сѣрый съ бѣлыми и желтыми жилками.

6. Кексгольмъ, съ крѣпостью на островѣ рѣки Воксы, при владеніи ея въ Ладожское озеро. Городъ сей назывался прежде Карелами. Онъ построенъ Шведами въ 1295 году,
въ

въ 1598 пришель подъ власть Россіи, въ 1611 году взятъ Шведами, и въ 1710 году опять завоеванъ Россіянами.

§ 56.

III. Ревельское Намѣстничество.

Оно граничитъ съ Финскимъ заливомъ, Санктпетербургскою Губерніею и Рижскимъ намѣстничествомъ, и простирается отъ Наровы къ западу по южному берегу Финскаго залива до Балтійскаго моря, противъ острова Даго. Земля сего намѣстничества хотя мѣстами весьма болотиста, однако производитъ хлѣба съ избыткомъ для тамошнихъ жителей; скотоводство въ немъ выгодно и во многихъ мѣстахъ лѣсовъ довольно. Изъ камня, лежащаго по морскому берегу, жгутъ известь, которую въ разные Россійскіе города отправляютъ. Звѣриная и рыбная ловля тамъ выгодна. Число жителей простирается до 202,300 душъ. Большая часть сельскихъ жителей суть Эстонцы, сверхъ коихъ тамъ и на-

*Ревельское
намѣстничество.*

ходятся Шведы и Датчане, а дворянство и городскіе жители всѣ почти Нѣмцы. Ге, бѣ сего намѣстничества представляешъ въ золотомъ полѣ три голубые съ коронами льва, щипъ уявчаннѣй шлемомъ съ короною, и на ономъ стоящую дѣвицу въ бѣломъ одѣяніи, имѣющую на главѣ корону же. Въ немъ 5 уѣздовъ и слѣдующіе уѣздные города:

1. *Ревель*, главный и торговый городъ, портъ и крѣпость. Отсюда отпускаются за море наиболѣе пенька и ленъ, получаемые по большей части изъ Псковскаго намѣстничества, также жлѣбъ, конопляное сѣмя, парусина и кожи. Городъ сей, названный въ старину по Россійски *Колыванъ*, заложенъ въ 1218 году Дацкимъ Королемъ Валдемаромъ II, въ 1347 году проданъ, со всѣми Дацкими владѣніями въ Естландіи, Нѣмецкому рыцарскому Ордену, въ 1561 году поддался онъ Шведамъ, и въ 1710 году покоренъ онъ Россійскимъ оружіемъ.

2. *Баль-*

2. *Балтійскій портъ*, прежде *Розгервикомъ* называемый; при немъ безопасная гавань для купеческихъ кораблей.

3. *Габсаль*, торговый городъ, при Балтійскомъ морѣ. Онъ построень въ 1228 году и въ 1710 году покорень Россійскими войсками.

4. *Вейсенштейнъ*, и 5. *Везенбургъ*, первой въ южной, а другой въ сѣверной части намѣстничества. Первой городъ въ старину назвался по Россійски *Паида*, а другой *Ракоборъ*.

Къ сему намѣстничеству принадлежишь и островъ *Дагденъ* или *Даго*. На западномъ его мысу зажигается по ночамъ пославленной на горѣ маякъ, для безопасности мореплавателей.

§ 57.

IV. Рижское Намѣстничество.

Оно лежишь между намѣстничествомъ Ревельскимъ, Чудскимъ озеромъ, Псковскимъ и Полошскимъ намѣстничествомъ, Герцогствомъ Курляндскимъ и Балтійскимъ моремъ, и

*Рижское
намѣстни-
чество,*

про-

проспирается по разнымъ рѣкамъ, въ Западную Двину впадающимъ, и около озера *Вирца* и рѣкъ изъ него выходящихъ. Земля сего намѣстничества ровна и значнѣйшая ея произведенія сущь *клуббъ* и *ленъ*; она и изобилуетъ *лѣсомъ*. Въ вѣкопорохъ мѣстахъ ломаютъ извѣсь и гипсъ. Тамъ находяшяся винокурни, бумажныя мѣльницы, стекляныя, поташныя и кожаные заводы; лошадей и рогатаго скота внутрь Россіи много отпускается. Число жителей проспирается до 507,150 душъ. Съ древнихъ временъ обитаютъ тамъ *Ливъ* или *Ливонцы*, *Естонцы* и *Латыши*. Съ двенадцатаго столѣтія поселилось тамъ много *Нѣмцовъ*, составляющихъ, такъ какъ и въ *Ревельскомъ* намѣстничествѣ, большую часть дворянства и городскихъ жителей. Гербъ *Рижской* представляеть въ голубомъ полѣ двѣ башни, и вороша, въ копорохъ въ верху желѣзная рѣшетка, а въ низу золотая лвиная голова съ короною, надъ воро-

штами подѣ золотую короною и крестомъ положенныя крестобразно два серебрянїе ключа, по сторонамъ же башенѣ по половинѣ черный двоеглавый орелъ. Оно содержишь 9 уѣздовѣ и слѣдующїе уѣздные города:

1. *Рига*, главный и торговый городѣ, въ 14 верстахъ выше устья Западной Двины подѣ $41^{\circ}, 38'$ долготы и $56^{\circ}, 56'$ широты. Сей городѣ производить торги и сужимѣ путемъ и Двиною, куда приходять изъ Псковскаго, Полошскаго и Могилевскаго намѣстничесствѣ и изъ Польши барки и спруга; онѣ отправляетъ торги также и моремъ съ разными Европейскими Государствами, въ кои отпускаютъ хлѣбѣ, горячее вино, ленѣ, пеньку, мачны, парусину, пошашѣ, кожи и другїя вещи; а оттуда получаютъ виноградныя вина, Аглинское пиво, сахарѣ, кофей и пр. Городѣ сей построенѣ въ 1200 году и въ 1710 году покоренѣ побѣдоноснымъ оружіемъ Государя ПЕТРА Великаго.

2. *Вен-*

2. Венденъ, при рѣкѣ Аа; заложенъ въ 1205 году и назывался въ старину по Россійски *Кессы*.

3. Волмаръ, при рѣкѣ Аа. Онъ назывался во древнія времена въ Россіи *Володимирцомъ Ливонскимъ*, по тому что онъ построенъ Дацкимъ Королемъ Валдемаромъ или Володимеромъ II, въ 1219 году.

4. Валкъ, при рѣкѣ Педделѣ, въ озеро Вирцъ съ юга впадающей.

5. Верро, на западной сторонѣ Чудскаго озера.

6. Дерптъ, при рѣкѣ Ембахѣ. Сей городъ построенъ Великимъ Княземъ Юрьемъ Ярославомъ Владимировичемъ въ 1030 году и названъ тогда *Юрьевымъ*; Россійскими оружіями взялиъ онъ въ 1704 году. Въ древнія времена принадлежалъ онъ къ Ганзейскимъ городамъ и производилъ знашной шоргъ. Въ семнацатомъ столѣтніи находился шамъ Университетъ, учрежденной Шведскимъ Королемъ Густавомъ Адолфомъ въ 1632 году.

7. Фе-

7. *Феллинъ*, при рѣкѣ *Феллинѣ*.

8. *Перновъ*, крѣпость и пристань, при рѣкѣ *Перновѣ*. Здѣшніе купцы торгуютъ такими же товарами, какъ и въ *Ригѣ*.

9. *Аренбургъ*, на островѣ *Езелѣ*. Сей городъ построень въ 1205 году *Валдемаромъ II*, Королемъ *Даукиимъ*. Къ сему уѣзду принадлежатъ острова *Монъ*, *Руно*, и другіе. На островѣ *Езелѣ* ломаютъ много известнаго камня, и многіе имѣютъ проишаніе отъ рыбной ловли.

§ 58.

V. Псковское Намѣстничество.

Оно окружено Санктпетербургскою Псковское Намѣстничество. Губерніею, Намѣстничествами Новгородскимъ, Тверскимъ, Смоленскимъ, Полоцкимъ и Рижскимъ; простирается отъ Псковскаго озера чрезъ большую часть рѣки *Великой* и *Ловати*, и чрезъ верхнюю часть *Шелони* и *Торопы*. Земля здѣсь при надлежащемъ удобреніи плодородна, сѣнокосами и сироевымъ лѣсомъ доставаемо.

чна. Ленъ и ненька спраны сея опмѣнную доброту имѣють и соспавляютъ главный торгъ жителей, конхъ число до 578,100 душъ простирается. Гербъ сего намѣстничества представляетъ въ голубомъ полѣ барса и надъ нимъ изъ облакъ выходящую руку. Въ немъ 9 уѣздовъ и слѣдующіе уѣздные города:

1. Псковъ, главный городъ при рѣчкахъ Великой и Псковъ. Жители онаго производятъ изрядной торгъ юфшью, льномъ, ненькою и воскомъ. Городъ сей началомъ своимъ долженствуетъ Великой Княгинѣ Ольгѣ около 965 года. Онъ послѣ находился въ союзѣ съ Новгородомъ во время республиканскаго правленія сего города, пока онъ совершенно покоренъ Великимъ Княземъ Василѣмъ Ивановичемъ въ 1509 году. Торговля шамъ почти всегда была въ хорошемъ состояніи, особливо во время Ганзеатскаго союза, когда находился шамъ Ганзеатскій или Нѣмецкой дворъ.

2. Печора, на рѣчкѣ Пимжѣ.

3. О-

3. *Островъ*, и 4. *Олочка*, оба на островахъ рѣки Великой.

5. *Новоржгвъ*, при трехъ небольшихъ озерехъ.

6. *Великіе Луки*, при рѣкѣ Ловаши, впадающей въ озеро Ильмень. Здѣсь находящіяся кожевенные заводы, на коихъ выдѣланныя кожи отправляются въ Санктпетербургъ и Ригу. Когда построены сей городъ, не извѣстно; объ немъ упоминается еще въ 12 столѣтїи.

7. *Торолецъ*, при рѣкѣ Торопѣ. Здѣшніе купцы отправляющіе выдѣлываемыя здѣсь кожи, на малыхъ судахъ, Торопою и Двиною въ Ригу.

8. *Холмъ*, при рѣкѣ Ловаши.

9. *Порховъ*, при рѣкѣ Шелони, впадающей въ озеро Ильмень. Объ семъ городѣ упоминается въ 14 столѣтїи и у Новгородцевъ назывался онъ *Городомъ на Шелонѣ*, также *Деманомъ*.

Сюда принадлежитъ также древній городъ *Изборскъ*, при рѣкѣ Славянскіе ключи называемой. Омъ

доспомяшеть по тому, что Князь Труворъ, меньшій братъ Великаго Князя Рурика, имѣлъ въ немъ свою столицу.

§ 59.

VI. Тверское Намѣстничество.

*Тверское
Намѣстни-
чество.*

Оно смѣжно съ Новгородскимъ, Ярославскимъ, Владимирскимъ, Московскою Губерніею, намѣстничествомъ Смоленскимъ и Псковскимъ. Содержитъ изъючники рѣкъ Волги и западной Двины; значная часть первой течеть внутри его границъ и принимаетъ въ себя рѣку Твериу, равнымъ образомъ тамъ выходящую, также Вазуу и Шошу. Въ сѣверовозночной еяго части выходящъ рѣка Молога. Земля въ немъ для хлѣбопашества весьма способна, и лѣсомъ, а особливо нижнюю при вершинахъ Волги доспашочна. Торговая хлѣбомъ и пенькою, и непрерывная работа при судоходствѣ по водному сообщенію, доставляющъ жишслямъ здѣшнимъ значный доходъ.

ходь. Число жителей простирается до 903,600 душъ. Гербъ сего намѣстничества есть золотая корона на зеленой подушкѣ въ красномъ полѣ. Въ немъ 13 уѣздовъ и слѣдующіе уѣздные города:

1. Тверь, главный городъ при рѣкахъ Волгѣ и Тверцѣ. Здѣсь есть канашныя, кожевенныя и полошныя фабрики. Отъ 1240 до 1490 года былъ онъ столицею удѣльныхъ Князей.

2. Кочева, и 3. Колязинъ, оба при Волгѣ, ниже Твери.

4. Кашино, при устьѣ Кашинки, въ Волгу впадающей. Въ семъ двухъ послѣднихъ городахъ грузятся новары на суда для отправленія водою. Въ Кашино дѣлаютъ славныя Кашиинскія бѣлилы.

5. Красной Холмъ, при рѣкѣ Нелединѣ, впадающей въ Мологу.

6. Васюгонскъ, и 7. Бѣжецкъ, оба при рѣкѣ Мологѣ. Около Бѣжецка живутъ Карелы, исповѣдующіе Греческій законъ.

8. *Вышней Волочокъ*, на правой сторонѣ Цны, впадающей въ Мспино озеро. Городъ сей бываетъ весною и осенью отъ проходящихъ мимо его судовъ по водному сообщенію весьма многолюденъ.

9. *Торжокъ*, при рѣкѣ Тверцѣ. Между симъ городомъ и устьемъ рѣки Осуги, впадающей съ правой стороны въ Тверцу, спроятъ много судовъ для плаванія по Волгѣ. Объ семъ городѣ упоминается еще въ одиннадцатомъ столѣтіи.

10. *Осташковъ*, на берегу озера Селигера.

11. *Ржевъ Владимировъ*, 12. *Зубцовъ*, и 13. *Старица*, всѣ при Волгѣ, выше Твери. При сихъ трехъ городахъ нагружаются суда разными товарами для отправленія по тамошнему водному сообщенію.

§ 60.

VII. Новгородское Намѣстничество.

Новгородское
наместничество

Оно смѣжно съ Санктпетербургскою Губерніею и намѣстническими

Оло-

Олонецкимъ, Вологодскимъ, Ярославскимъ, Тверскимъ и Псковскимъ; заключаешъ въ западной своей части озеро Ильмень, большую часть рѣкъ Волхова и Мсти и нижнія стороны рѣкъ Ловати и Шелони. Далѣе къ востоку простирается по верхнимъ частямъ рѣкъ Сяси и Оиты, содержишъ въ себѣ Бело-Озеро, и рѣки въ оное впадающія, попомъ верхнюю часть рѣки Шексны, изъ сего озера выходящей, и часть рѣки Мологи, также касается оно озера Лачи, лежащаго на границахъ сего и Олонецкаго намѣстничества. Въ южныхъ его странахъ производится хлѣбъ съ избыткомъ. Главныя его произведенія суть: пенька, ленъ, сѣно, скотъ, сало и лѣсъ. Въ разныхъ мѣстахъ, особливо при рѣкѣ Шелонѣ, ломаюшъ извѣсь и гипсъ. Соляныя ключи находятся при рѣкѣ Шелонѣ и Покистѣ. Число жителей простирается до 677,500 душъ. Гербъ Новгородскій представляешъ въ серебряномъ полѣ златныя кресла съ лежащею

красною подушкою, на коей поставлены креслособразно, съ правой стороны скипетръ, а съ лѣвой крестъ; на верьху креселъ подсвѣчникъ съ тремя горячими свѣчами, а по сторонамъ спящіе два медвѣдя. Въ немъ 10 уѣздовъ и слѣдующіе уѣздные города:

1. *Новгородъ*, главный городъ, къ Сѣверу ошъ озера Ильменя, при рѣкѣ Волховѣ. Жители города сего производяшъ шоргъ жлѣбомъ, пенькою и льномъ. Онъ есть самый древиѣйшій изъ Россійскихъ городовъ; построенъ Славянами въ 5 столѣтїи, былъ весьма обширенъ, славенъ и съ 862 года избранъ столицею Россійскою первымъ Россійскимъ Княземъ Рурикомъ. Въ тринадцатомъ столѣтїи Ганзеанскіе города при Балтійскомъ морѣ, особливо Любекъ, производили значной шоргъ къ сему городу чрезъ Ревель, Нарву и Дерптъ, и учредили тамъ въ 1276 году коншору, что къ умноженію торговли въ Россїи весьма вспомошествовало.

Онъ

Отъ сего времени Новгородцы въ разсужденіи гражданскаго своего правленія подражали Ганзеатскимъ городамъ. Новгородское владѣніе заключило тогда большую часть сѣверной Россіи. Въ 1478 году городъ сей покорился совершенно Великому Князю Ивану Васильевичу.

2. *Старая Руса*, при рѣкѣ Полиспѣ, копорая принимаетъ шамъ рѣчку Порусье. Здѣшніе жишели торгующи въ наиболѣе льномъ, копорой опправляющи водою въ Санктпетербургъ. Здѣсь же естъ и соляныя варницы.

3. *Крестцы*, при рѣкѣ Халовѣ, во Мшю текущей. Со здѣшной пристани оппправляются нѣсколько барокъ и полубарокъ съ шоварами.

4. *Валдай*, при озерѣ Валдайскомъ, копорое со Мсною соединяется. Здѣсь находяшся кожевенныя и мыловаренныя заводы.

5. *Боровичи*, при рѣкѣ Мснѣ. Въ немъ нагружаютъ шоварами барки и полубарки.

6. Устюжна Желѣзотольская, при рѣкѣ Мологѣ. Мѣсто, на которомъ стоитъ сей городъ, называлось изстари Желѣзное поле, по тому что тамъ находится много желѣзной вожрениой руды.

7. Череловецъ, при устьѣ рѣчки Ягорбы, въ Шекснѣ впадающей.

8. Кириловъ, между тремя озерами.

9. Белозерскъ, на юговозпточной сторонѣ Бѣла озера. Въ 862 году княжилъ въ немъ Россійскій Князь Синусъ, братъ Великаго Князя Рурика.

10. Тихвинъ, при рѣчкѣ Тихвинѣ. Близъ его находилась Столбовская деревня, извѣстная въ Россійской Ипоріи по заключенному въ ней въ 1617 году между Россією и Швецією Столбовскому миру.

§ 61.

VIII. Олонецкое Намѣстничество.

Олонецкое
наибѣстми-
честно.

Оно смѣжно съ намѣстничествами Архангельскимъ, Вологодскимъ, Новгородскимъ, Санктпетербургскою Губернією, Выборгскимъ намѣстничествомъ

спвомъ я Швеціею; простирается отъ рѣки *Свири* къ сѣверу, отчасти между озерами *Ладогою* и *Онегою*, отчасти между Финляндіею и западною Россійскою границею, и по истокамъ разныхъ рѣкъ, впадающихъ съ западной стороны въ Бѣлое море, до полярнаго круга; оно занимаетъ также не малое пространство земли съ восточной и южной стороны Онежскаго озера. Земледѣіе въ немъ по причинѣ сѣвернаго положенія и каменистой земли маловажно; на противъ же того изобилуетъ оно рыбою и лѣсомъ. Главной промыслъ тамошнихъ жителей состоитъ въ рыбной ловлѣ, строеніи судовъ, плотиничной работѣ и ломкѣ камня. Тамъ находится золотой рудникъ, древнѣйшій въ Россійскомъ государствѣ, также мѣдные и желѣзные рудники и доставляемые изъ оныхъ руды выплавляющіяся на тамошнихъ заводахъ. Число жителей простирается до 206,100 душъ. Гербъ сего намѣстничества представляеть въ золотомъ

лопомъ полѣ выходящую изъ облакъ руку, держащую голубой щитъ, а подъ рукою на цепяхъ четыре нумерныя ядра, лежащія крестнообразно. Въ немъ 8 уѣздовъ и слѣдующіе уѣздные города:

1. *Петрозаводскъ*, главный городъ, при озерѣ Онегѣ, у рѣки Лоссинки. Въ немъ рудоплавильныя заводы и ж. с. шляная фабрика.

2. *Олоонецъ*, при рѣкѣ Олонкѣ, впадающей съ возшока въ Ладогу. Въ началѣ сего столѣтія строились на здѣшней верфѣ корабли и суда потребныя въ Санктпетербургѣ.

3. *Ладейное поле*, при рѣкѣ Свири.

4. *Вытегра*, при рѣкѣ Вытегрѣ, впадающей въ озеро Онегу.

5. *Каргололь*, при озерѣ Лачи, на лѣвой сторонѣ рѣки Онеги.

6. *Пудожъ*, при рѣкѣ Водлѣ.

7. *Новѣнецъ*, на сѣверномъ берегу Онеги.

8. *Кемь*, при устьѣ Кемы, впадающей въ Бѣлое море.

§ 62.

IX. Архангельское Намѣстничество.

Оно сѣжно съ Шведскою и Датскою Лапландіею, сѣвернымъ Архангельское Намѣстничество. Океаномъ и Бѣлымъ моремъ, съ намѣстничествами Тобольскимъ, Вологодскимъ и Олонецкимъ; распространяется по нижней части Печоры, по всей Мезени, по Пинегѣ, сѣверной Двинѣ, и нижней части рѣки Онеги. Сѣверная его страна дика и бесплодна, но южная имѣетъ для скотоводства весьма выгодные луга. Хлѣбопашество въ южныхъ мѣстахъ сего намѣстничества не выгодно и въ сѣверныхъ невозможно. Приморскіе жители упражняются въ ловлѣ рыбы, оленей и моржей, опираясь для двухъ послѣднихъ даже къ островамъ Новой землѣ и Шпицбергену, на коихъ ловятъ также зимою оленей, бѣлыхъ медвѣдей и песцовъ, а лѣтомъ собираютъ гагачей пухъ. Число жителей простирается до 170,300 душъ. Кромѣ Россіянъ

на-

находятся шамъ Долари и Самоѣды. Гербъ предсказываетъ въ золотомъ полѣ щита, летящаго Архангела, вооруженнаго пламеннымъ мечемъ и щитомъ, и поражающаго поверженнаго діавола. Въ немъ 7 уѣздовъ въ кои хъ уѣздные города:

1. *Архангельскъ*, главный городъ, при нижней части Сѣверной Двины, подъ $56^{\circ}, 35'$ долгошы и $64^{\circ}, 34'$ широты. Въ немъ спроятъ военные и купеческіе корабли, и производится моремъ значный торгъ хлѣбомъ, пенькою, льнянымъ и коноплянымъ сѣменемъ, юфшью, мягкой ружлядью, моржевими зубами, шюленьими и моржевими кожами, прескою, ворванью и другими шоварами. Купцы ѣздятъ также съ шоварами на Ирбишскую ярманку и на Кяжшу, и снаряжаютъ иждивеніемъ своимъ суда для рыбной, моржевой и шюленей ловли. Англичане, открывшіе морской пуиъ къ Бѣлому морю и прибывшіе къ устьѣ рѣки Двины въ 1553 году, оправили сперва Рос-
сій-

сйскіе товары чрезъ Бблое море къ другимъ землямъ. Въ началѣ Англинскіе купцы жили въ Холмогорахъ и Вологдѣ, пока построился Архангельскъ въ 1584 году, которой сперва назывался *Новохолмогорскимъ*.

2. Пинега, при рѣкѣ Пинегѣ.

3. Холмогоры, выше Архангельска, на лѣвомъ берегу Двины.

4. Онега, при рѣкѣ Онегѣ, имѣетъ корабельную пристань.

5. Шенкурскъ, при Вагѣ, въ Сѣверную Двину впадающей.

6. Мезень, при рѣкѣ Мезени. Скоповодство здѣсь выгоднѣе жлѣбопашества, и по тому пзѣ здѣшнихъ спранъ отправляется сало въ Архангельскъ для отпуску за море. Окресная города сего спрана называлась прежде *Удоріею*.

7. Коло, въ Россійской Лапландіи, подъ $50^{\circ}, 43'$ долготы и $68^{\circ}, 52'$ широты, съ корабельною пристанью. Городъ сей заложенъ въ 1553 году.

Къ сему намѣстничеству принадлежатъ еще: *Вавчюга*, деревня стоящая

ящая проливъ Холмогоръ, на правомъ берегу Двины. На тамошней корабельной верфѣ, принадлежащей фамиліи Баженовыхъ, и ошъ ПЕТРА ВЕЛИКАГО особливыми привилегіями пожалованной, строится много купеческихъ кораблей. Пустозерской острогъ, при нижней части Печоры, заложенъ въ началѣ 16 столѣтія для собиранія ясака съ Самоѣдовъ. Сія страна именовалась прежде Югорією. Оспрова: Соловецкой, на Вѣломъ морѣ, съ древнимъ и славнымъ монастыремъ. На семъ оспровѣ ломаютъ чистую слюду большими кусками. Калгуевъ, куда прилетаетъ лѣтомъ великое множество гусей, гагъ, лебедей и другихъ морскихъ птицъ, кои высида шамъ дѣшей, оплетаютъ обратно. Двиняне и Мезенцы вывозятъ ошшуда на продажу соленыхъ гусей, гагачей и гусиной пухъ и перье и лебяжьи кожурини. Необитаемая Новая земля, ошдѣляемая ошъ машерой земли Байганскимъ проливомъ и сосная изъ безплодныхъ камен-

ни-

ниспыхъ горъ, на коихъ росшеъ
только мохъ, щавель и ложечная
трава, полезная оубъ дынгошной бо-
лѣзни.

§ 63.

Х. Вологодское Намѣстничество.

Оно смѣжно съ Архангелогородскимъ, Вологодское
намѣстни-
чество. Тобольскимъ, Пермскимъ, Вятскимъ,
Коспремскимъ, Ярославскимъ; Новго-
родскимъ и Олонецкимъ намѣстниче-
ствами; простирается оубъ Ураль-
скаго хребта къ западу по верхней
части Печоры; вдоль по всей Выче-
гдѣ и всѣмъ рѣкамъ во оную впада-
ющимъ; по помѣ по сѣверной Двинѣ,
такъ что не только значную часть
верхнихъ странъ сей рѣки, но и со-
ставляющія ее рѣки Сухону и Югъ
въ себя вмѣщаетъ. Южнозападная его
часть больше населена, и земля пло-
доносибе, нежели въ сѣверозападной
его части, которая наполнена гус-
тыми лѣсами и болотами. По при-
чинѣ хорошихъ луговъ скотоводство
въ немъ прибыточно. Число жите-

лей проспирается до 556, 200 душ; кромѣ Россійнѣ живутъ тамъ Звѣряне. Губ. Вологодской представляеть въ красномѣ полѣ щита, выходящую изъ облакъ руку, держащую золотую державу съ серебрянымъ мечемъ. Оно состоить изъ 2 Областей и 12 уѣздовъ.

А. Вологодская Область,
въ коей уѣздные города:

1. Вологда, главный и обласный городъ, при рѣкѣ Вологдѣ, впадающей въ Сухону. Въ немъ находящяся хорошіе заводы и фабрики, на коихъ дѣлаеться юфть, полошна, шелковые плашки, славныя сальныя свѣчи, бумага, сургучь, бѣлила, сурикъ, лазурь, сусальное золото, коими, также пенькою, рогатымъ скопомъ, солониною и саломъ нарочитой торгѣ въ другія Россійскія страны производится; особливожь отправляющяся отсюда торги въ Архангельскѣ, Москву, Санктпешербургъ, Ригу и Сибирь, до Киншайскихъ рубежей.

2. Гря-

2. Грязовецъ, и 3. Кадниковъ, оба въ 42 верстахъ отъ Вологды.

4. Вельскъ, недалеко отъ Ваги, впадающей въ Сѣверную Двину.

5. Тотьма, при Сухонѣ.

Б. Великоустюжская Область, въ коей уѣздыныя города:

6. Устюгъ великой, второй областной городъ, при рѣкѣ Сухонѣ, которая по ниже города соединившись съ рѣкою Югомъ, называется Двиною. Въ немъ хорошия мыловарни и юфшяныя заводы. Здѣшніе купцы скупаютъ въ Вологдѣ пеньку, юфшь, сало, по Волгѣ же хлѣбъ, ленъ, и отпускаютъ въ Архангельскъ для отправленія за море; ѣздяшъ со своими и иностранными шоварами на Кяхту и въ другіе Сибирскіе города.

7. Сольвычегодскъ, при рѣкѣ Вычегдѣ, шекущей въ Двину. Здѣшніе купцы отправляютъ хлѣбъ и сало къ городу Архангельскому, въ коемъ закупивъ Россійскихъ и иностран-

ныхъ товаровъ, перепродаютъ въ Сибирскихъ городахъ и на Кяхтѣ, гдѣ накупивъ опять Сибирскихъ и Кишайскихъ товаровъ, опвозятъ на Ирбитскую и Макарьевскую ярманки и по другимъ городамъ.

8. Красноборскъ, при Двинѣ.

9. Яренскъ, при Яренгѣ, впадающей въ Вычегду.

10. Устьсысольскъ, при рѣкѣ Сысолѣ, которая по ниже его впадаетъ въ Вычегду.

11. Лальскъ, вправѣ не далеко отъ Успюга.

12. Никольскъ, при рѣкѣ Югѣ.

§ 64.

XI. Ярославское Намѣстничество.

Ярославское
на-
мѣстниче-
ство.

Оно смѣжно съ Новгородскимъ, Вологодскимъ, Костромскимъ, Владимирскимъ и Тверскимъ намѣстничествами; лежитъ по обѣимъ сторонамъ Волги, такъ что оно заключаеиъ въ себѣ нижнюю часть рѣкы Мологи и Шексны, и малую рѣку Которость.

ростъ. Главныя произведенія сего намѣстничества суть жлѣбъ и ленъ. Здѣсь вырощаютъ хорошо огородную овощь и сѣмена, и многіе промышленноу въ столичныхъ городахъ огородничествомъ. Знаиѣйшіе тамошніе заводы суть юфпяныя; фабрики шерстяныя, бумажныя, шелковыя, а особливо полотняныя; для сихъ послѣднихъ занимающа многіе сѣянїемъ и пряденїемъ льна. Сверхъ того и ошъ судоходной работы по Волгѣ множество людей пропитаніе имѣющъ. Число жителей простирается до 740,900 душъ. Гербъ сего намѣстничества представляетъ въ серебряномъ щитѣ медвѣдя спящаго, и держаща въ лѣвой лапѣ золотую сѣкиру на шакой же рукояткѣ. Въ немъ 12 уѣздовъ, въ коихъ уѣздные города:

1. Ярославль, главный и знаиный городъ, лежитъ по правую сторону Волги и при устьѣ Которосли. Въ немъ находящя двѣ великія полотняныя фабрики, на коихъ дѣла-



емыя разнаго рода полотна опсправляющя чрезъ Архангельскъ въ Санкшпешербургъ и Англiю; бумажная фабрика; юфши вырабошывающя опцмбнной доброшы; по близоспи онаго находипся сѣрной и купоросной заводъ. Во древнiя времена Ярославль былъ удѣльнымъ Княженiемъ сперва опъ Росшова, а по помъ опъ Смоленска.

2. *Борисоглѣбскъ*, на правой споронѣ Волги, по выше Ярославля.

3. *Рыбной*, по Волгѣ же, выше Борисоглѣбска.

4. *Романовъ*, на лѣвой споронѣ Волги, прошивъ Борисоглѣбска.

5. *Даниловъ*, и 6. *Любимъ* на предѣлахъ сего намѣспничества съ Коспромскимъ. Жипели Любима имѣющъ по большей часпи кожевенной промыселъ.

7. *Попехонье*, при Согожѣ, впадающей въ Мологу.

8. *Молога*, 9. *Мышкинъ*, и 10. *Угличъ*, всѣ при Волгѣ. Купцы горо-

да

да Углича отправляющъ шоргъ жол-спомъ, юфшью и жлббомъ въ Санкп-пешербургъ. Онъ былъ прежде ино-гда удѣльнымъ Княженіемъ дѣшей и боашей Великихъ Кнззей и Царей Рос-сійскихъ, изъ коихъ послѣдній Царе-вичъ Димитрій Іоанновичъ, сынъ Ца-ря Іоанна Васильевича, въ 1591 году тамъ убишъ.

11. Ростовъ, при озерѣ Ростовскомъ или Нерѣ, имѣетъ хорошія пелоп-няную, бѣлизную и румянную фа-брики и купоросной заводъ. Въ семъ городѣ было въ древнія времена у-дѣльное Княженіе.

12. Петровскъ, на предѣлахъ сего намѣстничества со Владимирскимъ.

§ 65.

XII. Костромское Намѣстничество.

Оно смѣжно съ Вологодскимъ, Вят-скимъ, Нижегородскимъ, Владимир-скимъ и Ярославскимъ намѣстниче-ствами; лежишъ по обѣимъ сторо-намъ Волги, а по большей части на

*Костром-
ское на-
мѣстниче-
ство.*

возмочной стороной оной, гдѣ рѣки Кострома, Унжа и Ветлуга имѣютъ свое печеніе. Хлѣбопашество и скотоводство въ немъ посредственно, и много льна тамъ разводится. Значительная часть жителей кормится по другимъ городамъ плотничною работою; также удражняются въ сиротеніи барокъ для бѣды по Волгѣ; занимаются въ работники для рыбной ловли по низу Волги и въ Каспійскомъ морѣ; торгуютъ саломъ, дегтемъ, цыновками и деревянною посудой. Число жителей простирается до 815,400 душъ. Гдѣсь представляеть въ году бомъ послѣ оснащенную галеру съ Императорскимъ шпандартомъ. Оно состоитъ изъ 2 Областей и 15 уѣздовъ.

А. Костромская Область,
въ коей уѣздные города:

1. Кострома, главной и обласной городъ, на лѣвомъ берегу Волги, недалеко отъ устья Костромы, имѣетъ хлопчатныя фабрики и превозжодные

ные юфпяные заводы. Сей городъ былъ удѣломъ одного изъ брашей Великаго Князя Александра Невскаго, называемаго по шому Князь Василий Костромскій, и казъ онъ въ 1270 году получилъ наслѣдство Великаго Княжества, но городъ сей сдѣлался на время столицею Россійскою, что продолжалось до смерти сего Великаго Князя въ 1276 году.

2. *Нерехта*, при рѣкѣ Нерехтѣ.

3. *Плеса*, при рѣкѣ Плесѣ.

4. *Кинешма*, на правомъ берегу Волги.

5. *Лужь*, при рѣкѣ Лужѣ, копорая впадаетъ въ рѣку Тесъ, а сія въ Клязьму.

6. *Юрьевецъ поволгскій*, на правомъ берегу Волги. Здѣшніе жители кормятся судоходствомъ по Волгѣ, и хлѣбнымъ торгомъ.

7. *Кадый*, при рѣкахъ Кадиевѣ и Вошганѣ.

8. *Галичь*, при Галицкомъ озерѣ, изъ котораго есть изтокъ въ рѣку Кострому. Онъ былъ въ древнія времена

мена удѣльнымъ Княженіемъ Россійскихъ Князей.

9. Буй, при рѣкахъ Вексѣ и Коспромѣ.

10. Соль Галицкая, на правой сторонѣ рѣки Коспромы. Въ семъ уѣздѣ жгушъ известъ, кою возятъ водою въ города Коспрому и Ярославль.

11. Чухлома, при Чухломскомъ озерѣ, изъ коего вышла рѣка Коспрома.

Б. Унженская Область,
въ коей уѣздные города:

12. Макарьевъ на Унжѣ, обласпной городъ при рѣкѣ Унжѣ. Въ Іюлѣ мѣсяцѣ бываетъ здѣсь большая ярманка. Близъ города сего, при рѣкѣ Унжѣ, есть купоросной заводъ.

13. Колсгривъ, выше при той же рѣкѣ.

14. Ветлуга, и 15. Варнавинъ, оба при рѣкѣ Вешлугѣ.

§ 66.

ХІІІ. Вятское Намѣстничество.

Вятское Оно касается Вологодскому, Пермскому, Уфимскому, Казанскому, Нижегородскому.

жегородскому и Коспромскому; заключаетъ въ себѣ почти всю рѣку Вятку, со всѣми впадающими въ нее рѣками, также часть верхнихъ и нижнихъ странъ рѣки Камы. Лежащія въ немъ страны по Камѣ обширно жѣлѣзородны; скотоводство здѣсь нарочито, рыбы и дичины довольно, лѣсу изобильно, коего отпускается много къ Сарашову и Аспрахани. Главныя произведенія сего намѣстничества суть: жѣлѣзъ, сало, медъ и воскъ. По части Уральскихъ горъ находится нѣсколько мѣдныхъ и желѣзныхъ заводовъ. Число жителей простирается до 817,100 душъ. Кромѣ Россіянъ живутъ тамъ Вотяки и Черемиссы. Гербъ представляетъ въ золотомъ полѣ изъ облака выходящую руку, держащую нащипанный лукъ со стрѣлою, а надъ ней въ верхней части щита крестъ красный. Въ ономъ 13 уѣздовъ, въ коихъ уѣздные города:

1. Вятка, а прежде Хлыновъ, главный городъ, при рѣкѣ Вяткѣ. Въ немъ

про-

производяшъ торгъ хлѣбомъ, юфшью, льномъ, льнянымъ масломъ, саломъ, медомъ и воскомъ къ городу Архангельскому. Татары его называютъ *Наукрадъ* или *Науградъ*, по тому что жилиши сюда переселились изъ Новагорода Великаго, около 1180 года.

2. *Орловъ* и 3. *Слободской*, на той же рѣкѣ. Жилиши послѣдняго города опирающающа торгъ хлѣбомъ къ городу Архангельскому; сверхъ того торгуютъ мягкою ружадыю, и для того вѣзашъ на Ирбишскую и Макарьевскую ярманки. Въ семъ же городѣ есть кожевенные и мыльные заводы.

4. *Кай*, при вершинѣ Камы. Здѣшніе жилиши кормяшся опичасти землепашесствомъ, но гораздо болѣе дровянымъ промысломъ и рыболовствомъ.

5. *Глазозъ*, при рѣкѣ *Чепцѣ*, впадающей въ *Вяшку*.

6. *Саралуль* и 7. *Елабуга*, оба при нижней части Камы. Жилиши перваго города имѣюща хорошее пропитаніе опѣ проходящихъ судовъ по Камѣ

Камѣ съ дровами, солью и желѣзомъ. Крестьяне же сей страны нанимающіяся для стонки оныхъ судовъ. Здѣсь есть юфшяныя и мельныя заводы.

8. Малмышь, не подалеку рѣки Вяшки, ниже главнаго города.

9. Ноли или Нолинскъ, при рѣкѣ Воѣ, впадающей въ Вяшку.

10. Уржумъ, при рѣкѣ Вяшкѣ.

11. Царевосанчурскъ, при рѣкѣ Кокшагѣ, впадающей въ Волгу.

12. Яранскъ, при рѣкѣ Яранѣ, впадающей въ Пижму.

13. Котельничъ, при рѣкѣ Вяшкѣ.

§ 67.

XIV. Пермское Намѣстничество.

Смѣжно съ Вологодскимъ, Тобольскимъ, Уфимскимъ и Вяшскимъ; лежитъ по обѣимъ сторонамъ Уральского хребта. Въ западной своей споронѣ заключаешъ оно большую часть Камы и различныя въ оную впадающія рѣки, между коими примѣчательнѣйшая есть Чусовая, такъ же

*Пермское
намѣстни-
чество.*

же верхнюю часть Уфы. Въ восточной споронѣ онаго берутъ свое начало Косва, текущая въ Каму, Тура, Исеть и другія въ Иртышь или въ Тоболь впадающія рѣки. Простирающіяся по немъ Уральскія горы содержатъ разные дорогіе камни, богатыя руды и соляные изшочники, по чему и находится тамъ множество горныхъ заводовъ и соловарницъ. При нѣкошорыхъ мѣдныхъ и желѣзныхъ заводахъ есть фабрики для зеленой мѣди, шомпаку, призмешали, снали, якорей, жести, проволоки и разныхъ галантерейныхъ вещей и домашней посуды. Лежащія по Камѣ и Исети изобильныя жлѣбомъ мѣста снабждаютъ имъ основную часть сего намѣстничества. Оно изобилуетъ дикими звѣрями, а особливо сѣверныя его страны, покрытыя дремучими лѣсами. Число жителей простирается до 798.950 душъ. Они состоятъ, кромѣ Россіянъ, изъ Пермяковъ, Зырянъ, Черемисъ и Вогуличей. Гербъ пред-

представляяетъ въ красномъ полѣ серебрянаго медвѣдя, на кошоромъ поставлено въ золотомъ окладѣ Евангеліе, а надъ нимъ серебряный крестъ. Въ немъ находицца 2 Области и 15 уѣздовъ.

А. Пермская Область,
коей уѣздные города:

1. *Пермь*, главный и обласный городъ, на лѣвомъ берегу Камы. Горожане здѣсь нарочито зажищны ошъ пробзжихъ купцовъ по дорогѣ, лежащей чрезъ сей городъ въ Сибирь.

2. *Кунгуръ*, при Сылѣ и Ренѣ, впадающихъ въ Чусовую. Здѣсь есть кожевенные и мыльные заводы, и производицца шоръ жлббомъ.

3. *Красноуфимскъ*, при верховьѣ Уфы.

4. *Осса* и 5. *Охань*, при Камѣ, ниже Перми.

6. *Обвинскъ*, на правомъ берегу Камы.

7. *Соликамскъ*, при Усолкѣ, впадающей въ Каму. Здѣсь находятся соляныя варяницы. Здѣшніе купцы шоргуюшъ

гуюшѣ мягкойю ружьядью по разнымѣ
Россійскимѣ ярманкамѣ и на Кяхтѣ,
откуда привозяшѣ шелковые и бу-
мажные повары. Сей городѣ зачался
въ 1558 году.

8. Чердынь, при Колвѣ, впадающей
въ Вишеру. Въ старину былъ онѣ
главной городѣ во всей великой Пер-
мїи. Жипели онаго закупа ялѣбѣ
по низу Камы, отвозяшѣ въ лежа-
щїя по Печорѣ сѣраны, откуда при-
возяшѣ рыбу и шочильной камень.

В. Екатеринбургская Область,
коей уѣздные города:

9. Екатеринбургъ, вѣпорой обла-
стной городѣ, при вершинѣ рѣки И-
сеши, подѣ $78^{\circ} 40'$ долгошы, и $56^{\circ} 50'$
широшы. Въ немѣ находилсѣ одна,
да по близости его 3 золотопромы-
вальни, денежной дворѣ для мѣдной
монеты, гранильные, якорные, спаль-
ные и проволочная фабрики. Онѣ за-
чался спростисѣ въ 1723 году.

10. Камышловѣ, при рѣкѣ Иши-
кѣ, впадающей въ Туру.

11. Долѣ

11. Долматовъ, и 12. Шадринъ, ниже при рѣкѣ Исети.

13. Ирбитъ, при рѣкѣ Ирбитѣ. Онъ славенъ своею ярманкою, начинающеюся въ Февралѣ мѣсяцѣ, на которую сбѣжжаются Россійскіе и Ташарскіе купцы. Изъ сѣверной Сибири привозятъ шуда мягкую рухлядь, изъ ближнихъ горныхъ заводовъ желѣзную и мѣдную посуду, изъ Архангельска, Москвы и другихъ мѣстъ какъ домашніе, такъ и иностранные товары, съ Кяхты Китайскіе, изъ Оренбурга Бужарскіе. Ирбитская Слобода зачата строиться въ 1633 году.

14. Алалаевъ, выше Ирбита къ сѣверу. Здѣсь желѣзный заводъ.

15. Верхотурье, при вершинѣ рѣки Туры. Здѣсь находится хорошей юфшяной заводъ, откуда опускается юфшь на Ирбитскую и Троицкую ярманки. Онъ построенъ въ 1598 году.

XV. *Тобольское Намѣстничество.*

*Тобольское
намѣстни
чество.*

Оно смѣжно съ намѣстничествами Архангельскимъ, Вологодскимъ, Пермскимъ и Уфамскимъ, съ степью Киргисъ - Кайаковъ, намѣстничествомъ Колыванскимъ и Иркутскимъ и съ Сѣвернымъ Океаномъ. Западные предѣлы онаго въ сѣверной странѣ опредѣляются хребтомъ Уральскихъ горъ, ближе къ югу простирается оно чрезъ различныя въ Тоболь впадающія рѣки, и оканчивается не достигая устья рѣки Уя, въ Тоболь же впадающей. Въ восточной своей сторонѣ заключаетъ се намѣстничество половину Верхней Тунгуски, и почти цѣлая другія двѣ Тунгуски, и простирается вдоль Анабары до Ледовитаго моря. По сему се намѣстничество заключаетъ въ себѣ значительную часть рѣкъ въ Обь и Енисей текущихъ. Намѣстничество се изобилуетъ звѣриною и рыбною ловлею, и по тому какъ рыбою, шакъ и мяскою ружа
лядью

лядью великіе шамъ шорги произво-
дятся. Число жителей простирает-
ся до 514,700 душъ. Кромѣ Рос-
сіянь живутъ шамъ разные Татар-
скіе народы, Вогуличи, Остяки, Са-
моѣды и Тунгусы. Гербъ предспа-
вляетъ въ синемъ полѣ золотую пи-
раמידу съ воинскою армашурою, зна-
менами, барабанами и алебардами.
Въ немъ 2 Обласши, и 16 уѣздовъ.

А. Тобольская Область,

въ коей уѣздыныя города:

1. Тобольскъ, мамѣстническій и
обласный городъ, на правомъ берегу
Иртыша, противъ устья Тоболя, подъ
85° 40' долготы и 58° 12' широты.
Въ немъ почти четвертую часть
жителей составляютъ Ташара, пи-
тающіеся большею частью отъ шор-
говли, и имѣющіе собственныя свои
мечени. Лучшіе шамошніе повары:
липыя свѣчи, лакомъ наведенныя и
разувѣченныя на подобіе Кишайскихъ
ушвари, сшеганыя покрывала, жала-
шы, и пр. Городъ сей зачался стро-
иться въ 1587 году.

2. Туринскъ и 3. Тюмень; оба при рѣкѣ Турѣ. Въ предмѣстїи послѣдняго города обитаютъ Ташара и Бухарцы, и имѣютъ мечеть. Первый городъ построенъ въ 1600, а другой въ 1586 году.

4. Ялуторовскъ, на лѣвомъ берегу Тоболя, ниже устья Исени.

5. Курганъ, на лѣвомъ берегу Тоболя.

6. Ишимъ, при рѣкѣ Ишимѣ.

7. Омскъ, городъ и порубежная крѣпость на правой сторонѣ Иртыша, при устьѣ Ома. Сія новая крѣпость построена въ 1768 году, а старая крѣпость, стоящая нѣсколько выше устья Ома, заложилась въ 1716 году.

8. Тара, гораздо ниже, на лѣвой сторонѣ Иртыша. Въ немъ Ташарская слобода съ мечетью. Онъ построенъ въ 1594 году и названъ по рѣкѣ Тарѣ, которая въ 40 верстахъ выше города въ Иртышъ впадаетъ.

9. Сургутъ, на правой сторонѣ Оби. Онъ зачатъ строиться въ 1593 году.

10. Бе-

10. Березовъ, при Сосвѣ, впадающей въ рукавъ Оби. Жишели онаго производятъ шоргъ мягкою ружлядью, сушеною и мороженою рыбою. Онъ зачатъ строиться въ 1593 году. Къ нему уѣзду принадлежитъ и Обдорской городокъ, коего окрестная страна зовется Обдорією.

Въ сей Области находящіяся крѣпости для защищенія предѣловъ, состояющія Ишимскую линію; которая начинается отъ Уйской линіи при Тоболѣ, и продолжается болѣе 500 верстъ до Омска, слѣдующимъ порядкомъ: Звѣриноголовская, Прѣсногорская, Кабанья, Прѣсноводская, Сенжарская, Становая, Св. Петра, гдѣ и производятся шорги съ малою Киргизскою ордою и съ Бухарцами, Полуденная, Лебяжья, Николаевская и Покровская.

В. Томская Область,
въ коей уѣздные города:

11. Томскъ, второй областной городъ, на правой сторонѣ рѣки Тома,

подъ $102^{\circ} 39'$ долгошы, и $56^{\circ} 30'$ широты. Чрезъ сей городъ проѣзжають сухимъ и водянымъ путемъ въ дальные Сибирскіе города, по чему знашнй шоргъ здѣсь производится. Первыи при рѣкѣ Томѣ оустрогъ построенъ въ 1604 году.

12. *Камнскъ*, при рѣчкѣ Кайкѣ, впадающей въ Омѣ. Отсюда много идетъ мягкой ружляди, а особливо горностаяевъ.

13. *Нарымъ*, при устьѣ рѣки Кеша и на рѣчкѣ Нарымкѣ, по правую сторону Оби. Здѣсь производится шоргъ одною почти мягкою ружлядью съ проѣзжими купцами. Первое сему городу основаніе положено въ 1596 году.

14. *Туруханскъ*, или *Мангазея*, подъ 66° широты, отстоящій отъ Тобольска 2972 версты, при Енисеѣ, близъ устья Турухана. Городъ сей знаменитъ шорговею мягкой ружляди. Городъ Мангазея сперва основанъ былъ въ 1600 году, на правой сторонѣ Таза, почти за 200 верстъ выше его устья;

устья; но еще въ 1609 году построено было на томъ мѣстѣ, гдѣ иныишній городъ, нѣсколько жилищъ, которыхъ Туружанскимъ зимовьемъ назывались. Сіе послѣднее мѣсто сдѣлалось вскорѣ важнѣе города Мангазеи, который наконецъ въ 1612 году брошенъ, и на мѣсто Туружанскаго зимовья застроенъ новой городъ.

15. *Енисейскъ*, на лѣвомъ берегу рѣки Енисея, подъ 109° , $29'$ длины; и 58° , $26'$ широты. Купцы изъ Тобольска и восточной Сибири вступаютъ здѣсь съ товарами, часть оныхъ обмѣниваютъ. Городъ сей основанъ въ 1619 году.

16. *Ачинскъ*, при Чулымѣ. Уездъ сего города изобилуетъ хлѣбомъ, который и въ другія мѣста спускается. Сверхъ того примѣчанія достоинъ *Маковской острогъ*, въ верхнихъ странахъ рѣки Кета. Отъ онаго волокъ находящійся между рѣками Кешою и Енисеемъ называется *Маковскимъ*.

Средняя полоса.

§ 69.

XVI. Московская Губернія.

Москопская
Губернія.

Она окружена намѣспничествами Тверскимъ, Владимирскимъ, Рязанскимъ, Тульскимъ, Калужскимъ, и Смоленскимъ; лежишь по обѣимъ сторонамъ рѣки Москвы, кошорая шамъ съ лѣвой стороны принимаешъ рѣки Рузу и Истру, а съ правой Пахру, и впадаетъ въ Оку, текущую по границамъ Губерніи. Въ оной выходишь также рѣка Клязьма, текущая въ Оку. Въ большей части сей Губерніи земледѣлѣе выгодно и скоповодство по близости Москвы приносишь крестьянамъ великую прибыль. Подмосковные крестьяне имѣють изрядной промыселъ отъ извозу въ отдаленные Россійскіе города и даже въ Польшу и Пруссію. Отъ великихъ торговъ и многихъ фабрикъ и заводовъ по городамъ и селамъ жишели здѣшніе досшашочны. Число жителей просшираешся до 883,400 душъ. Гербъ Москов-

сковской предсказавашъ Святаго Георгія на конѣ, прошивъ шогожъ какъ въ срединѣ Государственнаго герба, въ красномъ полѣ, поражающаго копьемъ черного змѣя. Въ немъ 15 уѣздовъ, въ коижъ слѣдующіе уѣздные города:

1. Москва, главный городъ всея Имперіи и древняя Россійская столица, которую учинилась она въ началѣ 14 вѣка; лежишъ при рѣкѣ Москвѣ, подъ 55° , $36'$ долгошы, и 55° , $56'$ ширишы. Сей городъ принадлежишъ къ величайшимъ городамъ въ свѣтѣ, и состоишъ изъ 4 часней, кои суть: Кремль, ш. е. крѣпость, Китай городъ, оба обведены каменными стѣнами со многими башнями, Бѣлой городъ, и Земляной городъ, окружающій при предыдущія часни, и простирающійся даже за Москву рѣку. Сверхъ шого всѣ сіи чешыре часни и ихъ предмѣспія обнесены землянымъ валомъ. Достопамяшныя въ Москвѣ мѣста суть: Чудовъ монастырь, въ коемъ и Московскіе Архіепископы пребываніе имѣюшъ;

Законосласкій монастырь, въ ко-
емъ находится духовная Акаде-
мiя; Соборы, изъ которыхъ въ Ус-
ленскомъ производится помазанiе и
вѣнчанiе на царство Россiйскихъ Го-
сударей; древнiй Кремлевскiй дво-
рецъ, въ коемъ Россiйскiе Великiе
Князья и Цари жительствовали; Па-
триаршая ризница и Книгъ храни-
лище, гдѣ находится много дре-
внихъ Греческихъ рукописей; мастер-
ская и оружейная палата, въ коей
хранятся древнiя государственныя
сокровища; монетной и гостиной дво-
ры; воспитательной домъ; главная
генеральная госпиталь, при коей ана-
томической театръ, и врачебное у-
чилище; Екатерининская госпиталь,
при коей домъ для прививанiя оспы;
Павловская госпиталь; Россiйской
театръ. Здѣсь находятся также
многiя фабрики, какъ по суконныя,
молотняныя, шелковыя и другiя; по-
средствомъ воднаго сообщенiя рѣки
Москвы съ Волгою доставляются мно-
гiя потребности сему городу, и об-
лег-

легчается его торговля. Первое основаніе сему городу положилъ Великій Князь Юрій Владимировичъ, сынъ Великаго Князя Владимира Мономаха, въ 1149 году. Князь Юрій Даниловичъ, внукъ Великаго Князя Александра Ярославича Невскаго, наследовавъ въ великомъ княженіи Владимірскомъ, не перемѣнилъ мѣсто своего пребыванія, и съ того времени Москва стала бытъ столицей Великокняжескою.

2. Звенигородъ, при рѣкѣ Рѣкѣ, выше Москвы.

3. Можайскъ, при рѣкѣ Можайкѣ, въ Москву рѣку впадающей.

4. Руза, при рѣкѣ Рузѣ.

5. Воскресенскъ, при рѣкѣ Истрѣ.

6. Волоколамскъ, при рѣчкѣ Ламѣ, впадающей въ Шошу.

7. Клинь, при рѣкѣ Сестрѣ, соединяющейся съ Дубною, текущею въ Волгу.

8. Дмитровъ, при рѣчкѣ Яхромѣ, впадающей въ помянутую рѣку Сестру, гдѣ жили много торгуютъ лукомъ

лукомъ и чеснокомъ; яблоки родятся тамъ опшѣнной доброшы. Въ 25 верстахъ отъ сего города находится при рѣкѣ Дубнѣ хорошая фарфоровая фабрика.

9. Богородицкѣ, при рѣкѣ Клязмѣ, въ Оку впадающей.

10. Никитскѣ, при рѣкѣ Пахрѣ.

11. Бронницы, ниже Москвы, при Москвѣ рѣкѣ.

12. Коломна, при рѣкѣ Москвѣ, нѣсколько выше ея устья. Тамъ производится торгъ рогатымъ скотомъ, и находятся заводы юфтяные, горшечные, изразцовые и кирпичные; фабрики пошашныя, ситцовыя, шелковыя, кумачныя и кишайческія, и славныя салопопни.

13. Серлуховѣ, при рѣкѣ Нарѣ, впадающей въ Оку. Онѣ построены въ 1374 году.

14. Подоль, при рѣкѣ Пахрѣ.

15. Верея, при рѣкѣ Прошвѣ, въ Оку текущей, гдѣ жлѣбамъ, пенькою и льномъ промышленяютъ, также разводящъ и продаютъ по разнымъ городамъ много чесноку и луку.

Сверхъ того знатнѣйшія мѣста:

Екатерининской дворець, Петровской дворець въ Гошическомъ вкусѣ, Коломенское село и дворець, Царицинской дворець, Воробьевской дворець, Сергѣевъ монастырь, самой большой во всей Россіи.

§ 70.

XVII. Смоленское Намѣстничество.

Оно смѣжно съ намѣстничесствомъ Смоленское
намѣстни-
чество. Тверскимъ, Московскою Губерніею, намѣстничесствомъ Калужскимъ, Орловскимъ, Новгородскимъ Сѣверскимъ, Могилевскимъ, Полошскимъ и Псковскимъ; простирается по верхней части рѣкъ Днѣпра, Сожи и Десны, копорая тамъ имѣетъ свое начало. Въ немъ выходятъ также рѣки, принадлежащія къ водамъ двухъ другихъ морей, а именно изъ сѣверной его стороны Межа и Касля впадаютъ въ Западную Двину, изъ восточной же и южной Вазуза въ Волгу и Гжатъ въ Вазузу. Большая часть земли сего намѣстничества плодородна, скопо-

скоповодство вездѣ выгодно и лѣсу довольно. Главныя его произведенія жлѣбѣ, ленѣ, пенька, медѣ, воскѣ, кожи, сало, щепима, спроевой и мачтовой лѣсѣ. Число жителей простирается до 892.300 душѣ. Гербъ сего намѣстничества представляющѣ въ серебряномѣ полѣ черную пушку на золотомѣ лафетѣ, а на пушкѣ райскую пшцу. Въ немѣ 12 уѣздовѣ и слѣдующіе уѣздные города:

1. Смоленскѣ, главный городѣ, при Днѣпрѣ; изѣ него довольное количество льну и жлѣба въ Рижскій портѣ отправляется. Городѣ сей принадлежитѣ къ древнѣйшимѣ въ Россіи и находился въ цѣлѣнущемъ состояніи еще въ девятомѣ столѣтіи. Онѣ сперва зависѣлъ отѣ Кіева, а съ 1132 году имѣлъ собственныхъ Князей, изѣ коихѣ первый былѣ Ростиславѣ Мстиславичѣ, внукѣ Великаго Князя Владимира Мономаха. Въ 1396 и 1404 годахѣ взявшѣ онѣ Литовцами и ошался въ рукахѣ ихѣ до 1514 года, когда онѣ опять покорился Россіи.

Послѣ

Послѣ того покорился онѣ дважды Полякамъ и оспался у нихъ нѣкоторое время, пока онѣ пріобщенѣ на всегда къ Россіи въ 1654 году.

2. Дорогобужі, споянѣ на той же рѣкѣ.

3. Духовщина, на рѣчкахъ Хвостнѣ и Царевичѣ, въ Днѣпрѣ текущихъ.

4. Порѣчье, на рѣкѣ Каспѣ.

5. Бѣлой, на рѣкѣ Обшѣ, соединяющейся посредствомъ Межи со Двиною, по чему и отправаляются отсюда водою разныя товары въ Ригу.

6. Сычевскѣ, на рѣкѣ Вазузѣ, въ Волгу впадающей.

7. Гжать, при рѣкѣ Гжати, текущей въ Вазузу, куда много товаровъ изъ разныхъ Россійскихъ городовъ привозятся, кои отправаляются отсюда водою въ Санкшпенсбургъ.

8. Вязьма, пространный городъ, при рѣкѣ Вязмѣ, въ Днѣпрѣ впадающей.

9. Юхновѣ, при рѣкѣ Угрѣ, въ Оку текущей.

10. Ро-

10. Рославль, близь Остра, впадающаго въ Сожу.

11. Ельня, при Деснѣ.

12. Красной, при соединеніи рѣчки Свиной съ Мерейкою, въ Дибирь впадающей.

§ 71.

XVIII. Полотское Намѣстничество.

Полотск. е
намѣстни-
чество.

Оно смѣжно съ намѣстничествами Рижскимъ, Псковскимъ, Смоленскимъ и Могилевскимъ, такожь съ Польшею и Курландіею. Большая часть онаго лежишь къ востоку оубъ Двины, кромѣ южныхъ странъ, гдѣ рѣка сія течеть внутри онаго съ обѣихъ сторонъ. Оно и наводняется часпью рѣкъ Великой и Ловати. Земля здѣсь при надлежащемъ удобреніи плодородна, скопководство прибыточно, лѣсу довольно. Главныя здѣсь произведенія жлѣбъ, опимѣнной доброты ленъ и пенька, рогачой сконъ, лѣсъ, медъ, пошашъ. Кромѣ Россіянъ находятяся тамъ Поляки, Литва, и Жиды. Число жителей простирается

до

до 620, 600 душъ. Гербъ сего намѣстничества представляетъ щитъ разрѣзанный на двое; въ верхней части онаго половина Государственнаго Россійскаго герба, а въ нижней части старый Полоцкiй гербъ: всадникъ въ серебряномъ полѣ на конѣ. Въ немъ 11 уѣздовъ, въ коихъ слѣдующіе города:

1. **Полотскъ**, главный городъ при Западной Двинѣ и устьѣ впадающей въ нее рѣки Полошты. Онъ отправляетъ произведеніями своими нарочитой торгъ, а особливо въ Ригу. Сей есть древнѣйшій городъ во всей Вѣлоруссіи! Великій Князь Владимиръ наслѣдовалъ Полоцкимъ Княженѣмъ по супругѣ своей Рогнедѣ, дочери Варяжскаго Князя Рюгиволда, которой умеръ бездѣтенъ. При раздѣлѣ Государства дѣтямъ своимъ далъ онъ сіе Княжество сыну своему Изяславу, рожденному отъ Рогнеды; отъ его произошли Полоцкіе Князья, владѣвшіе чрезъ 200 лѣтъ всею Литвою, Лифляндією и Курландією до рѣки

Мемеля. Какъ въ 1383 году Ливва соединена спала съ Польшею, по и Полошскъ сдѣланъ Воеводствомъ. Государь Царь Іоаннъ Васильевичъ овладѣлъ симъ городомъ въ 1563 году, и держалъ оной подъ своею власнію до 1579 года, когда онъ взятъ былъ опять Поляками. Наконецъ Государь Царь Алексѣй Михайловичъ покорилъ оной впрочемо въ 1655 году.

2. *Вителскъ*, построенный Великою Княгиною Ольгою, стоишь при Двинѣ и Вишбѣ, выше Полошска. Онъ отправляетъ торгъ въ Ригу и Гданскъ, и имѣетъ нѣсколько кожевенныхъ заводовъ.

3. *Суражъ* и 4. *Велижъ*, оба при Двинѣ, выше Полошска. Послѣдній городъ построенъ по приказанію Царя Іоанна Васильевича въ 1536 году.

5. *Городокъ*, 6. *Невель*, 7. *Себежъ*, 8. *Люцынъ* и 9. *Рѣзицы*, небольшіе города, при малыхъ рѣкахъ или озе-рахъ.

10. *Дюнабургъ*, и 11. *Дриза*, оба при Двинѣ, ниже Полошска. Первой

городъ, построенный въ 1277 году Лифляндскими рыцарями, взявъ былъ Царемъ Іоанномъ Васильевичемъ въ 1576 году. Послѣ покорился онъ Польшѣ, пока овладѣлъ имъ Государь Царь Алексѣй Михайловичъ въ 1656; но и тогда онъ вскорѣ опорванъ былъ отъ Россіи и остался при Польшѣ до присоединенія Бѣлой Россіи въ 1772 году.

§ 72.

XIX. Могилевское Намѣстничество.

Оно смѣжно съ намѣстничествами Могилевское на-
местни-
чество. Полошскимъ, Смоленскимъ, Новгородскимъ-Сѣверскимъ и Черниговскимъ, шакожъ съ Польшею; лежишь частію по обѣимъ споронамъ *Днѣпра*, частію на возпочную спорону онаго и рѣки *Друца*, шакоже по великой части рѣки *Сожи*. Изъ сѣверной его спороны вытекають въ *Заладную Двину*, иѣкошорыя малыя рѣки. Земля здѣсь плодоносиѣ, нежели въ Полошскомъ намѣстничествѣ; скопоздство весьма прибышочно, произве-

денія шѣ же самыя. Сверхъ того опираются опшуда корабельный лѣсѣ, разными рѣками, волокомъ и по томъ Двиною въ Ригу, а по Днѣпру къ корабельнымъ верфямъ при Черномъ морѣ. Кромѣ Россіянъ находится шамъ Поляки и Литва, также и Жиды. Число жителей простирается до 662,500 душъ. Гербъ Могилевскій представляеть щитъ разрѣзанный на двое: въ верхней части онаго половина Государственнаго Россійскаго герба, въ нижней же части старый Могилевскій гербъ, всадникъ на конѣ въ красномъ полѣ. Въ немъ 12 уѣздовъ, въ коихъ слѣдующіе города:

1. Могилевъ, главный городъ, при Днѣпрѣ. Здѣсь есть кожевенные заводы. Отсюда опирается шортъ здѣшними произведеніями въ Ригу, Гданскъ и Мемель. Когда сей городъ построень, не извѣстно. Въ началѣ четырнадцатаго столѣтія принадлежалъ онъ наслѣдственнымъ Князьямъ, а съ 1381 года причисленъ былъ
къ

къ Липвѣ. Въ 1654 году покорился онъ Россійскими оружіями и будучи возвращенъ Польшѣ, остался за нею, пока онъ соединился къ Россійской державѣ въ 1772 году.

2. Колысь, и 3. Орша, оба выше Могилева при Днѣпрѣ. При послѣднемъ изъ сихъ городовъ ломаютъ много известнаго камня.

4. Сѣнной, при озерѣ того же имени.

5. Бабичоеичи, при рѣкѣ Лучосѣ, впадающей въ Западную Двину.

6. Чаусы, близъ рѣки Прони, въ Сожѣ впадающей.

7. Мстиславль, при Вехрѣ, впадающей въ Сожѣ. Сей городъ построень Княземъ Романомъ Смоленскимъ около 1180 года и названъ по имени сына его Мстислава, коему въ удѣлъ онъ былъ назначенъ. Въ 1359 году оторванъ онъ отъ Смоленска Великимъ Княземъ Липовскимъ Олгердомъ, коего внукъ Князь Юрій принялъ прозваніе Князя Мстиславскаго. Въ 1526 году сіе Княжесшво подда-

лось Великому Князю Василью Иоанновичу, но паки приспало къ Польской сторонѣ; наконецъ городъ сей присоединенъ къ Россіи въ 1772 году.

8. *Климовичи*, при рѣчкажъ Тапкѣ и Оспрѣ, изъ коихъ послѣдняя въ Сожѣ впадаетъ.

9. *Бѣлицы*, при рѣчкѣ того же имени, впадающей въ Сожѣ.

10. *Чериковѣ*, при рѣкѣ Сожѣ, въ Днѣпрѣ впадающей.

11. *Рогачевѣ*, и 12. *Старой Быховѣ*, оба ниже Могилева, при Днѣпрѣ.

§ 73.

XX. Черниговское Намѣстничество.

*Черниговское на-
местничество.* Оно окружено намѣстничествами Могилевскимъ, Новгородскимъ-Сѣверскимъ, Харьковскимъ, Екашеринославскимъ и Кіевскимъ, а отъ Польши отдѣляется рѣкою Днѣпромъ.

Сѣверною своею частію простирается оно по обѣимъ сторонамъ *Десны*; южныя его сѣканы вмѣщаютъ въ себѣ среднія частіи *Сулы* и *Псла*. Оно изобилуетъ хлѣбомъ; скошоводство въ немъ

выгод-

выгодно и лѣсу довольно. Здѣсь произвѣдшихся много льну, пеньки, и мѣспами шабакъ; родихся черносливъ, лучшія яблоки и груши. По Деснѣ строятся суда, и какъ по сей рѣкѣ, такъ и по Днѣпру знашныи торгъ отправляется. Число жителей простирается до 741,850 душъ. Гербъ Черниговскій предшавляетъ въ серебряномъ полѣ одноглаваго чернаго увѣнчаннаго золошою короною орла, содержащаго въ лѣвой коштѣ позлащенный крестъ. Въ немъ 11 уѣздовъ, въ коижъ уѣздные города:

1. Черниговъ, главный городъ, на правомъ берегу Десны. Въ немъ естъ типографія для церковныхъ книгъ. Сей городъ, объ коемъ упоминается еще въ десятомъ столѣтїи, былъ иногда столицею удѣльныхъ Князей и шерпѣлъ частныя раззоренія отъ Ташаръ и Липовцовъ.

2. Городня, при ручьѣ Городнѣ, впадающей въ Десну.

3. Березное, или Березна, при Деснѣ, выше Чернигова.

4. Борзна, при рѣкѣ того же имени, впадающей въ Десну.

5. Роменъ, и 6. Глинскъ, оба по правую сторону Сулы. Въ Ромнѣ бываетъ значная ярманка Іюля на 20е число. Въ уѣздѣ его сбѣютъ великое количество табаку.

7. Гадячь или Гадичь, при рѣкѣ Псла, въ Днѣпрѣ впадающей.

8. Зѣньковъ, по лѣвую сторону Псла.

9. Лохвица, по рѣкѣ Сулѣ.

10. Прилуки, при Удаѣ, впадающей въ Сулу.

11. Нѣжинъ, при рѣкѣ Оспрѣ, извѣстнѣй поселенными здѣсь многими Греками, которые торгуютъ въ Турецкую, Польшу и Нѣмецкую землю. Въ семъ городѣ бывають въ годъ при ярманкѣ, на кои особливо много лошадей и рогатаго скота ошѣ Донскихъ Козаковъ приводишся.

§ 74.

XXI. Новгородское Сѣверское Намѣстничество,

нопого. Оно смѣжно съ намѣстничествами
родское Могилевскимъ, Смоленскимъ, Орлов-
Сѣверское скимъ,

скимъ, Курскимъ, Харьковскимъ и ^{наместни-}Черниговскимъ; простирается по обѣ ^{честно.} стороны средней части Десны, принимающей тамъ Сеймъ. Въ сѣверныхъ своихъ странахъ наводняется оно и рѣкою Илутомъ. Здѣсь качество земли и произведенія почти одинаковы, какъ и въ Черниговскомъ наместничествѣ. Число жителей простирается до 742.000 душъ. Гербъ представляеть въ зеленомъ полѣ часть сѣвныя городскія съ воробьями, на которыхъ башня со звѣздою, а по сторонамъ копье и сабля заломыя. Въ немъ 11 уѣздовъ, коихъ уѣздные города:

1. *Новгородъ - Сѣверской*, главный городъ, на правомъ берегу Десны, въ дѣлрѣ впадающей. Сѣверскимъ называется онъ по тому, что лежитъ оупъ Кіева къ сѣверу; по чему и область его называлась въ старину Сѣверомъ, а жители Сѣверянами. Городъ сей, построенный въ 1044 году, принадлежалъ иногда къ владѣніямъ Великихъ Князей Россійскихъ,

иногда было въ немъ удѣльное Княженіе; по томъ покорился Липвою, а съ 1618 года находишься онъ подъ Россійскою державою.

2. Погаръ, при рѣкѣ Судостѣ, въ Десну впадающей.

3. Стародубъ, въ мѣстѣ отъ Погара. Около сего города вырубашъ мачшоваыя деревья, кои вмѣсто прежняго ошпуска въ Ригу, могутъ удобнѣе ошправляться къ Черному морю для корабельнаго спроенія.

4. Мглинъ, при рѣчкахъ Судинкѣ и Молошковкѣ.

5. Суражъ, и 6. Новое мѣсто, оба при рѣкѣ Ипушѣ.

7. Сосница, при Деснѣ.

8. Король, при рѣчкѣ Коропѣ, въ Десну же впадающей.

9. Конотоль, 10. Кролевецъ, и 11. Глуховъ, всѣ при лежащъ къ спороиѣ Курскаго намѣстничества.

§ 75.

XXII. Харьковское Намѣстничество.

Харьковское Намѣстничество. Оно окружено намѣстничествами Курскимъ, Воронежскимъ, Екашеринскимъ, Нославъ

нославскимъ, Кіевскимъ, Черниговскимъ и Новгородскимъ Сѣверскимъ; лежишь по *Донцу, Ворсклѣ и Псла*. Ровная здѣсь земля для жлѣбопашества и скотоводства весьма удобна, но лѣсомъ недостаточна. Однакожъ по *Донцу* расшесть много дубу, которой по сей рѣкѣ и *Дону* отправляется въ *Черное море* для корабельнаго строенія. По нѣкоторымъ мѣстамъ разводяшь пабакъ, а по другимъ находящяся селищныя заводы. Число жителей простирается до 782,800 душъ. Гербъ Харьковскій представляешъ въ зеленомъ полѣ положенные крестообразно роги изобилія, съ находящимися въ немъ плодами и цвѣтами, и кадуцею или Меркуріевъ жезлъ. Въ немъ 15 уѣздовъ и слѣдующіе уѣздные города:

1. Харьковъ, главный городъ, при рѣчкахъ Харьковъ и Лопанъ, кои впадаютъ въ рѣку *Уды*, а сія въ *Донецъ*. Онъ построенъ въ 1650 году пришедшими изъ за *Днѣпра* Козаками, поселенными въ сихъ мѣстахъ для воз-
преняш-

препятствованія набѣговъ Крымскихъ Татаръ.

2. Валки, къ сторонѣ Екатеринославскаго намѣстничества.

3. Краснокутскъ, и 4. Богодуховъ, оба при Мерлѣ, впадающей въ Ворсклу.

5. Ахтырка, при Ахтыркѣ, не далеко отъ Ворсклы, впадающей въ Днѣпръ.

6. Лебединъ, по обѣ стороны рѣчки Олшаны.

7. Недригайловъ, въ верхнихъ странахъ Сулы, впадающей въ Днѣпръ.

8. Бѣлополье, при рѣкахъ Вирѣ и Кригѣ.

9. Мирополье, и 10. Сумы, по рѣкѣ Пслу.

11. Хотмышскъ, при Ворсклѣ.

12. Золочевъ, при рѣкѣ Удакѣ, выше Харькова.

13. Волчанскъ, при рѣчкѣ Волчей, на предѣлахъ Курскаго намѣстничества.

14. Чугуевъ, и 15. Изюмъ, при Донцѣ. Въ Чугуевѣ разводятся въ садахъ виноградъ.

§ 76.

XXIII. Курское Намѣстничество.

Оно касается намѣстничествамъ ^{Курской} Орловскому, Воронежскому, Харьков-^{наместни-}скому и Новгородскому - Сѣверскому; находится по верховьямъ Псла, Донца и Оскола, и занимаетъ также немалое пространство около верхней части рѣки Сейма. Землепашество и скотоводство здѣсь весьма прибыточны. Всякіе древесные плоды распускаются весьма хорошо; много производится пеньки и льну, а мѣстами и шабакъ. По рѣкамъ Донцу и Пслу есть соленые ключи. Число жителей простирается до 920 000 душъ. Гербъ Курскій представляетъ въ серебряномъ полѣ синюю полосу и на оной трехъ летящихъ куропапокъ. Въ немъ 15 уѣздовъ, въ коихъ уѣздные города:

1. Курскъ, главный городъ, при рѣкѣ Курѣ, близъ Сейма. Въ 20 верстахъ отъ сего города въ Коренной пустынѣ бываетъ на 9 ю пятницу славная

Ко-

Коренная ярманка, на которую сбѣж-
 жаются Россійскіе и чужестранные
 купцы, и привозящъ множество по-
 варовъ Россійскихъ, Нѣмецкихъ и А-
 сійскихъ, при чемъ производися ве-
 ликою торгъ лошадьми.

2. Фатежъ, близъ Орловскаго на-
 мѣстничества.

3. Дмитріевъ при Свопѣ, впадаю-
 щей въ Сеймъ.

4. Льговъ, 5. Рыльскъ, и 6. Пу-
 тивль, всѣ при ниже Курска, при
 Сеймѣ.

7. Суджа, 8. Обоянь, и 9. Богатой,
 первой по правую, а второй и третій
 по лѣвую сторону Псла.

10. Бѣлгородъ, и 11. Короча, оба
 не далеко отъ Донца. Первый изъ
 нихъ, построенный въ 1597 году, на-
 зывается симъ именемъ по тому,
 что споялъ сперва на мѣловой горѣ,
 съ которой переведенъ по томъ на
 нынѣшнее его мѣсто.

12. Новой Осколь, и 13. Старой
 Осколь, оба при рѣкѣ Осколь.

14. Тимъ, и 15. Щигры, близъ Воронежскаго намѣстничества.

§ 77.

XXIV. Орловское Намѣстничество.

Оно окружено намѣстничествами Орловское
Смоленскимъ, Калужскимъ, Туль-
скимъ, Тамбовскимъ, Воронежскимъ, на мѣстни-
чество.
Курскимъ и Новгородскимъ - Сѣвер-
скимъ; лежитъ около верхнихъ странъ
рѣки Оки и при значной части Дес-
ны; оно наводняется также Сосною,
въ Донѣ текущею. Главныя въ немъ
произведенія жлѣбъ, пенька, ленъ, и
мачшовыя деревья; по нѣкопрымъ
мѣстамъ есть желѣзные заводы. Чи-
сло жителей простирается до 968,300
душъ. Гербъ Орловской предсавля-
етъ въ синемъ полѣ бѣлый городъ, а
на ворошѣхъ городовыхъ чернаго одно-
главаго орла съ золопою на головѣ
короною. Въ немъ 13 уѣздовъ, въ ко-
ихъ уѣздные города:

1. Орель, главный городъ, при рѣ-
кахъ Орлѣ и Окѣ. Здѣсь произво-
дятся великій шортъ жлѣбомъ и
пень-

пенькою, кои ошправляются водою въ Москву, или сужимъ пушемъ до Гжати, а ошшуда водою въ Санкшпешербургъ. Ошсюда ошпускаются и спекла въ Москву, и въ другіе города по Окъ и Волгъ.

2. Мценскъ, при рѣкѣ Зушѣ. Сей городъ по Орлѣ производитъ важнѣйшій торгъ жлѣбомъ и пенькою; суда грузятся при самомъ городѣ и идутъ рѣкою Зушею въ Оку.

3. Дешкинъ, ниже Орла, близь той же рѣки, съ хорошею приспанью.

4. Болховъ, при рѣчкѣ Болховѣ. Въ немъ находятся хорошіе кожевенные заводы; жишели же онаго по большей части сапожники, рукавишники и чулошники.

5. Карачевъ, при Сябжашѣ, текущей въ Десну.

6. Брянскъ, при Деснѣ. Здѣсь вырубаяшъ мачшове деревья и ошправляютъ водою по Деснѣ, Днѣпру, волокомъ и по Двинѣ въ Ригу. Въ немъ находятся адмиралшейская верфъ и оружейной заводъ. Городъ сей про-

изво-

изводити нарочитой шоргъ хлѣбомъ и пенькою, а въ окружности его есть стеклянныя заводы.

7. Трубочевскъ, при Деснѣ. Въ окружности его находящяся стеклянныя заводы.

8. Сѣвскъ, близъ Сѣвы. Жители сего города шоргуютъ хлѣбомъ и пенькою, оппуская оныя въ Санкшпешербургъ и Ригу.

9. Дмитревскъ, не далеко отъ рѣчки Перусы.

10. Кромы, выше Орла, близъ Оки же.

11. Малоархангельскъ, 12. Ливны, и

13. Елецъ, все три при рѣкѣ Соснѣ.

§ 78.

XXV. Калужское Намѣстничество.

Оно окружено Губерніею Московскою, намѣстничествами Тульскимъ, Орловскимъ и Смоленскимъ; протекающая чрезъ оное рѣка Ока принимаетъ съ лѣвой стороны Жиздру, Угру и Протву, а съ правой Улу. Главныя произведенія онаго хлѣбъ, пенька, ленъ, полошна, юфль. Въ раз-

ныхъ онаго мѣсяцѣхъ находящяся же-
лѣзные, винокурные и спеклянные
заводы. Хлѣбопашество маловажно, а
лѣса растушь мѣстами. Число жите-
лей простирается до 784,500 душъ.
Гербъ представляеть на голубомъ по-
лѣ горизонтально извиный серебря-
ный перекладъ, означающій рѣку Оку,
а въ верхней части щита Импера-
торскую золотую корону. Сіе намѣ-
стничество состоишь изъ 12 уѣздовъ,
въ коихъ уѣздные города:

1. Калуга, есть главный городъ,
лежащій при Окѣ. Купцы сего горо-
да торгуюшь хлѣбомъ, пенькою, ко-
ноплянымъ масломъ, медомъ и во-
скомъ, что получаютъ какъ изъ сво-
его, такъ и изъ другихъ намѣстни-
чествъ. Хлѣбъ отпускають, смотря
по цѣнѣ, или въ города въ низъ по
Окѣ, или въ Москву и Санктпетер-
бургъ. Они возятъ во Гданскъ, Бер-
линъ, Бреславъ и Лейпцигъ мерлуш-
ки, юфть и воскъ; отсюда же при-
возятъ шелковыя и другія матеріи,
галантерейныя вещи, фарфоръ, и
жем-

жемчугъ; сіи повары соспавляютъ съ лишкомъ 200,000 рублей. Здѣсь находятся фабрики парусныя, бумажныя, сукошныя, сахарныя, и заводы кожевенные, изразцовые и многіе другіе.

2. Таруса, при Окѣ, ниже Калуги.

3. Малоярославецъ, на рѣчкѣ Лужѣ, въ Пропву впадающей.

4. Боровскъ, при рѣчкѣ Пропвѣ, въ Оку впадающей. Въ ирехъ верстахъ отъ сего города находится славный Пафнушіевъ монастырь, въ коемъ ризы низаны жемчугомъ съ драгоценными каменьями. Главный торгъ здѣшнихъ купцовъ соспоитъ въ чеснокъ и лукъ, коего отправляютъ въ Москву и другіе города въ иные годѣи тысячи на чешыре рублей.

5. Медынь, при рѣчкѣ Медынькѣ.

6. Мосальскъ, не далеко отъ предѣловъ Смоленскаго намѣстничества.

7. Серпейскъ, при рѣчкѣ Серпейкѣ. Здѣсь дѣлаютъ жернова для продажи окрестнымъ жителямъ.

8. Мещовскъ, при рѣчкѣ Мерсѣ.

9. *Перемышль*, и 10. *Лихвинъ*, оба при Окѣ, выше Калуги. Нѣкошорые купцы обоихъ сихъ городовъ, также Жиздрянскіе и Мещовскіе, ѣздяшъ въ Украинскіе города для закупки рогатаго скота, кошорой продаюшъ на мѣстѣ и въ Москвѣ; также ошкупаюшъ хлѣбъ и пеньку и ошправляютъ во Гжашъ и другія мѣста.

11. *Козельскѣ*, и 12. *Жиздра*, оба при рѣкѣ Жиздрѣ. Изъ окрестности вшораго города стоняюшъ много лѣсу въ города при Деснѣ и Дибрѣ лежащіе.

§ 79.

XXVI. Тульское Намѣстничество.

*Тульское
наместни-
чество.*

Оно смѣжно съ Губерніею Московскою, намѣстничествами Рязанскимъ, Тамбовскимъ, Орловскимъ и Калужскимъ; лежишъ при рѣкѣ Окѣ и разныхъ рѣкахъ въ оную впадающихъ, изъ коихъ значнѣйшая есть *Ула*. Здѣсь выходишъ также рѣка *Десна*; по чему и имѣешъ сіе намѣстничество водяное сообщеніе съ Каспійскимъ и Чернымъ моремъ. Главныя

про-

произведенія хлѣбъ и пенька; скотоводство и пчеловодство нарочиты. По нѣкоторымъ мѣстамъ есть желѣзные заводы. Сельскіе жители и одиодворцы упражняются въ земледѣлшесствѣ, плотиичесствѣ и гончарствѣ. Число жителей простирается до 876,200 душъ. Гербъ представляеть въ червленомъ полѣ, горизонтально положенный на двухъ серебряныхъ шпажныхъ клинкахъ, лежащихъ на подобіе Андреевскаго креста, концами въ низъ, серебряный стволъ, въ верху же и въ низу по одному золотому молоту. Въ семь намѣстничесствѣ 12 уѣздовъ, въ коихъ уѣздные города:

1. Тула, главный городъ при Упѣ. Въ немъ находится, съ 1717 года, славной оружейной заводъ. Здѣшніе купцы отпускають рогатой скотъ, воскъ, кожи, пеньку и щетину во многіе Россійскіе города. Городъ сей построенъ въ 1509 году.

2. Крапивна, и 3. Одоевъ, ниже Тулы, близъ Упы же.

4. Бѣлевъ, при Окѣ. Здѣсь дѣлаютъ споловые ножи лучшей доброты.
5. Чернь, при рѣчкѣ Черни.
6. Новосиль, при Зушѣ, впадающей въ Оку.
7. Ефремовъ, при рѣчкѣ Мечѣ, впадающей въ Донѣ.
8. Богородицкѣ, выше Тулы, близъ Упы же.
9. Елифанъ, при Донѣ.
10. Венежъ, не далеко отъ рѣки Осетра, текущей въ Оку.
11. Кашира, и 12. Алексинъ, оба при Окѣ.

§ 80.

XXVII. Рязанское Намѣстничество.

Рязанское
намѣстни-
чество.

Оно касается Губерніи Москов-
ской, намѣстничеству Владимирско-
му, Тамбовскому и Тульскому; ле-
житъ при Окѣ и разныхъ рѣкахъ
въ оную впадающихъ; въ немъ ча-
стїю печетъ также Донѣ. По низ-
кимъ и поемнымъ мѣстамъ нахо-
дятся хорошіе сѣнокосы; сѣтся
много пеньки; родится довольно хлѣ-
ба,

ба, который отправляется въ Москву и другіе города; также разводящъ и продающъ великое множество мѣакижъ яблоковъ, называемыхъ рязань. Пчеловодство прибыточно. По разнымъ мѣстамъ есть знашныя казенныя и частныя конскіе, также игольные, желѣзные, стеклянные заводы, и полотняныя фабрики. Число жителей простирается до 869,400 душъ. Гербъ представляетъ въ золотомъ полѣ стоящаго Князя, держащаго въ правой рукѣ мечъ, а въ лѣвой ножны, на немъ епанча червленая, а плащъ и шапка зеленыя, обложенныя соболями. Въ семъ намѣстничествѣ 12 уѣздовъ, въ коихъ уѣздные города:

1. Рязань, главный городъ при Трубежѣ, рукавѣ рѣки Оки.

2. Егорьевскъ, у предѣловъ съ Московскою Губерніею.

3. Касимовъ, и 4. Сласскъ, оба при Окѣ, ниже Рязани. Въ первомъ живутъ и Ташары, кои торгуютъ мѣхами.

5. Саложокъ, при рѣкѣ Машкѣ, въ Оку впадающей.

6. Рязскъ, при рѣкѣ Хупшѣ.

7. Ораніенбургъ, или Ранинбургъ, при стеченіи Ягодной со Спановой Рязою, впадающей въ Воронежъ.

8. Донковъ, при Донѣ.

9. Сколинъ, при рѣчкѣ Вердѣ, въ Проню впадающей.

10. Пронскъ, и 11. Михайловъ, оба при рѣкѣ Пронѣ.

12. Зарайскъ, при рѣкѣ Осерѣ, впадающей въ Оку.

§ 81.

XXVIII. Владимирское Намѣстничество.

Владимирское наместничество. Оно окружено Московскою Губерніею и наместничествами Тверскимъ, Ярославскимъ, Костромскимъ, Нижегородскимъ, Тамбовскимъ и Рязанскимъ; находится по обѣимъ сторонамъ рѣки Клязьмы и по рѣкамъ въ нее впадающимъ. Въ южной сторонѣ онаго протекаетъ Ока. Въ семъ наместничествѣ находится изрядное жѣлобощество, и по низменностямъ

Оки

Оки хорошіе сѣнокосы. Между Окою и Клязьмою споль много гуспыхъ лѣсовъ, что крестьяне выжигаютъ ихъ для разведенія пашни. Число жителей простирается до 871,050 душъ. Гербъ представляетъ въ красномъ полѣ стоящаго на заднихъ лапахъ льва, имѣющаго на головѣ желтую корону и держащаго въ передней правой лапѣ длинный серебряный крестъ. Оно раздѣляется на 14 уѣздовъ, въ коихъ уѣздные города:

1. Владимиръ, главный городъ, при рѣкѣ Клязьмѣ, въ Оку впадающей. Сей городъ построенъ въ 12 мѣ столѣтій, и въ древнія времена былъ столицей Великихъ Князей. Жили онаго имѣютъ много вишневыхъ садовъ, и привозятъ вишенъ великое множество на продажу въ Москву. Здѣсь находятся также кожевенные и мыльные заводы.

2. Суздаль, на рѣкѣ Каменкѣ, впадающей чрезъ Нерль въ Клязьму. Сей городъ въ древнія времена былъ столицей Великихъ Князей.

3. Юрѣевъ Польской, при рѣкѣ Ко-
лошкѣ. Названіе свое получилъ онъ
отъ того, что спойшъ на ровномъ
мѣстѣ или полѣ.

4. Переславль Залѣсской, на рѣкѣ
Трубежѣ, впадающей въ озеро Пле-
щѣво или Переславльское. Городъ
сей построенъ въ двенадцатомъ сто-
лѣтїи. Въ немъ находилъся преиз-
рядная полошняя фабрика, на ко-
торой дѣлаемые парусы отправляютъ
въ Санктпетербургъ и Архан-
гельскъ; есть также кожевенные и
мыльные заводы. При семъ примѣ-
титъ надлежитъ, что Переславлемъ
называлась прежде и Рязань, и есть
еще въ Кіевскомъ намѣстничествѣ
Переславль или Переяславль, и всѣ
при рѣки, на коихъ они спойшъ,
называются Трубежемъ.

5. Александровскъ, при большемъ
Киржавѣ, въ Клязьму впадающемъ.
Сие мѣсто было извѣстно подъ име-
немъ Александровской слободы, и до-
стопамятно тѣмъ, что Царь Иванъ
Васильевичъ завелъ тамъ первую Рос-
сійскую типографію.

6. Киржачь, при шой же рѣкѣ, по ниже Александровска.

7. Покровъ, близъ Клязьмы, выше Владимира.

8. Судогда, при рѣкѣ Судогдѣ.

9. Меленки, при рѣчкѣ Меленкѣ, въ Унжу впадающей.

10. Муромъ, при Окѣ. Въ сей рѣкѣ подъ городомъ находяшъ золотыя и серебряныя блесшки, шопазы и карнеолы, кои можешъ бышъ изъ древнихъ гробницъ вымывающся. Въ древнія времена было шамъ Княженіе удѣльныхъ Князей Рязанскихъ.

11. Ковровъ, 12. Гороховецъ, и 13. Вязники, при Клязьмѣ, ниже Владимира. Выше Коврова при Клязьмѣ ломающъ много извѣстнаго камня, и отправляющъ въ Москву и Тверь.

14. Шуя, при рѣкѣ Тезѣ, извѣстенъ по мыльному промыслу своихъ жителей. По сему городу прозваны были Князья Шуйскіе, происшедшіе отъ Князей Суздальскихъ и Нижегородскихъ.

XXIX. Нижегородское Намѣстничество.

Нижегородское
наме-
стни-
че-
ство.

Оно касается намѣстничествамъ Костромскому, Вятскому, Казанскому, Симбирскому, Пензенскому, Тамбовскому и Владимирскому; находящіяся по обѣимъ сторонамъ рѣки Волги, но большею частію по правой, которая тамъ принимаетъ рѣку Оку и Суру; такъ же наводняется оно частію рѣки Течи, въ Оку, и рѣки Пьяной, въ Суру текущей, и наконецъ верхнюю частію Алатора. По правую сторону Волги занимаетъ оно нижнюю часть рѣки Ветлуги. Земля здѣсь весьма плодородна, скотоводство прибыточно, лѣсу линоваго и дубоваго по Окѣ и Волгѣ много. Древесные плоды, а особливо яблоки, составляютъ главный промыселъ многихъ сельскихъ жителей. Число жителей простирается до 816,200 душъ. Кромѣ Россіянъ живутъ тамъ Чуваши, Черемисы и Мордва. Гербъ представляетъ въ бѣломъ полѣ краснаго оленя,

оленя, имѣющаго рога и копыны черныя. Це намѣстничество заключаешъ 13 уѣздовъ, въ коихъ города:

1. *Нижній Новгородъ*, на Волгѣ, при устьѣ Оки, построенный въ 1227 году и бывший столицей опдѣленныхъ Князей Суздальскихъ и Нижегородскихъ. Чрезъ притокъ сего города приходящъ и отходящъ ежегодно съ жѣлѣзомъ, желѣзомъ, солью и прочими товарами не менѣе 2000 судовъ: соли же Пермской, Елѣвонской и Илецкой приходящъ отъ прѣкъ до чешырежъ милліоновъ пудовъ. Здѣсь есть прядильныя, крупяныя, солодовенныя и пивоваренныя заводы.

2. *Горбатовъ*, при Окѣ.

3. *Арзамасъ*, извѣстный по своимъ кожевнямъ, мыловарнямъ и красильнымъ заводамъ, при рѣкѣ Тешѣ, въ Оку впадающей.

4. *Ардатовъ*, при рѣкѣ Лемешѣ, впадающей въ Тешу.

5. *Починки*, при рѣкѣ Руднѣ, впадающей въ рѣку Алашырь, которая течетъ въ Суру. Сей городъ извѣстенъ

спенѣ коннымъ заводомъ вѣдомства
Лейбгвардіи коннаго полка.

6. Лукояновъ, при рѣкѣ Тешѣ.

7. Сергачь, при рѣкѣ Сергачѣ,
впадающей въ рѣку Пьяну, текущую
въ Суру.

8. Перевозъ, при рѣкѣ Пьянѣ.

9. Княгининъ, выше прежняго къ
Волгѣ.

10. Василь, на правомъ берегу В-
лги, при устьѣ рѣки Суры, постро-
енный Великимъ Княземъ Василь-
емъ Ивановичемъ, въ 1523 году. По
Сурѣ ежегодно выходитъ въ Вол-
гу довольное число судовъ съ хлѣ-
бомъ изъ пристаней, находящихся
при разныхъ по шой рѣкѣ селеніяхъ,
и изъ Пензы, также съ казеннымъ
лѣсомъ къ корабельному строенію
въ Санктпетербургъ.

11. Макарьевъ, на лѣвомъ берегу
Волги, славенъ по великой Макарьев-
ской ярманкѣ, куда прибѣгаютъ
купцы съ Персидскихъ, Турецкихъ
и Польскихъ границъ, и торгъ про-
должается чрезъ весь Іюль мѣсяць.

12. Се-

12. Семеновъ, на предѣлахъ Коспромскаго намѣстничества.

13. Балахна, при Волгѣ, выше главнаго города, гдѣ лучшей доброты дѣлающъ пильныя суда и барки, также и изразцы для печей; кунечества же производящъ жѣлѣзной торгъ до самаго Санктпетербурга. Городъ сей построенъ въ 1536 году.

§ 83.

XXX. Казанское Намѣстничество.

Оно окружено намѣстничествами *Казанское* *на мѣстни-*
 Вяшскимъ, Уфимскимъ, Симбир- *чество.*
 скимъ и Нижегородскимъ; лежащъ по обѣимъ сторонамъ Волги, по нижней части Камы и Свияги. Также по оному протекаетъ рѣка Цыбиль и часть Суры. Жители здѣшніе весьма прилѣжны къ земледѣлю, и упражняются въ пчеловодствѣ. По берегамъ Волги много дубоваго лѣсу, которой въ Санктпетербургъ для спроенія кораблей отправляется; сверхъ того много шамъ спроеваго и дровянаго лѣсу и орѣшнику. Число жителей

лей

лей простирается до 763,300 душъ. Кромѣ Россіянкъ живутъ шамъ Татары, Чуваши, Черемисы и Мордва. Гербъ представляющъ въ бѣломъ полѣ змѣя чернаго съ красными крыльями, подъ короною золотою Казанскою. Въ семъ намѣстничествѣ 13 уѣздовъ и слѣдующіе уѣздные города:

1. *Казань*, главный городъ при рѣкѣ Казанкѣ, впадающей въ Волгу. Тамъ находящіяся хорошіе юфтяные и сафьянные заводы, многія мыловарни, одна знашная суконная фабрика; бьютъ много коноплянаго и орѣховаго масла, и производятся хорошей шорги. Въ *Зилантовомъ монастырѣ*, 5 верстѣ отъ города, есть школа, въ которой Ташарскія, Чувашскія, Черемисскія и Мордовскія дѣши обучаются Россійскому и Латинскому языкамъ, Христіанскому закону и Наукамъ, для обращенія единоплеменниковъ своихъ въ Христіанскую вѣру. Нынѣшняя Казань построена по разореніи древня, бывшей въ началѣ 15 столѣтія столицею Ташар-

Ташарскаго Казанскаго Царства, совершенно покореннаго Царемъ Иоанномъ Васильевичемъ въ 1552 году.

2. *Мамадышъ*, на правомъ берегу Вятки.

3. *Арскъ*, при верьжней часпи рѣки Казанки.

4. *Царевококшайскъ*, на предѣлахъ Вятскаго намѣстничества.

5. *Козмодемьянскъ*, и 6. *Чебоксары*, оба на правомъ берегу Волги; выше Казани. Жители въ Козмодемьянскѣ торгуютъ досками и бревнами; по близости сего города ломаютъ алавастръ. Въ Чебоксарахъ есть большіе юфшяные заводы, и производятся шорты хлѣбомъ и мукою въ нижнія, а медомъ и воскомъ въ верхнія страны Волги.

7. *Ядринъ*, при Сурѣ.

8. *Цывилъскъ*, при рѣкѣ Цывилѣ, въ Волгу впадающей.

9. *Свияжскъ*, при рѣкѣ Свѣягѣ. Въ немъ находится пошашной заводъ.

10. *Тетюши*, и *Сласскъ*, оба не далеко отъ Волги, ниже Казани.

Близъ перваго города, на лѣвой сторонѣ Волги, лежишь деревня Болгары, на развалинахъ древней славной Болгарской столицы, Бряхимовъ называемой. При ономъ находишь значительный селищный заводъ.

12. Чистололъ, и 13. Лаишевъ, оба при Камѣ. Въ послѣднемъ приспаяють суда съ Пермскою солью, и нанимають работниковъ шлянуть ихъ бичевою до Нижняго:

§ 84.

XXXI. Симбирское Намѣстничество:

*Симбирское
намѣстни-
чество.*

Оно касается намѣстничествамъ Казанскому, Уфимскому, Саратовскому, Пензенскому, и Нижегородскому; лежишь по обѣимъ сторонамъ Волги; и заключаешь нижнія сираны рѣки Самары, большую часть рѣки Сока и Черемшана, часть Суры, Свѣяги и рѣку Сызрань. Хлѣбопашество, скотоводство и рыбная ловля суть прибыточнѣйшее жителей онаго упражненіе. Оно изобилуетъ также лѣсомъ и дичью. Многие дворяне имѣють

юшѣ конскіе заводы. Хлѣбѣ, сверхѣ употребленія на винокуренные заводы, отпускается съ Саратова и Астрахань. Число жителей простирается до 731,000 душъ. Кромѣ Россіянъ живутъ шамъ Татара, Чуваша, Черемисы и Мордва, а въ Ставропольскомъ уѣздѣ крещеные Калмыки. Гербъ представляетъ въ синемъ полѣ на бѣломъ столпѣ золотую корону. Намѣстничество сіе содержитъ 13 уѣздовъ, въ коихъ уѣздные города:

1. Симбирскъ, главный городъ, на правомъ берегу Волги, построенный въ 1648 году. Жители его кормятся судоходствомъ по Волгѣ. Черезъ сей городъ лежитъ дорога на Саратовъ, Камышинъ, Царицынъ и Астрахань, до Кизляра, и содержитъ 1428 верствъ.

2. Буинскъ, близъ Свѣяги.

3. Курмышъ, и 4. Алатырь, оба при Сурѣ. Въ послѣднемъ находятся заводы пошашной, стеклянной и кожевенной на образецъ Англинскій.

5. *Ардатовъ*, при рѣкѣ *Алашырѣ*, въ *Суру* впадающей.

6. *Котьяковъ*, при *Сурѣ*. Въ семѣ *уѣздѣ*, въ селѣ *Кунеевѣ* есть замшанная фабрика.

7. *Карсунъ*, при *Карсункѣ*.

8. *Тагай*, близъ *Свѣяги*.

9. *Сенгилъевъ*, на правомъ берегу *Волги*, прошивъ устья *Черемшана*.

10. *Ставрополь*, на лѣвомъ берегу *Волги*. Онъ построенъ въ 1737 году для крещеныхъ *Калмыковъ*. Въ немъ учреждена войсковая *Калмыцкая канцелярія* и школа, въ которой обучающагося *Калмыцкому* языку.

11. *Самара*, на лѣвомъ берегу *Волги*, при устьѣ *Самары*. Здѣшніе жители имѣютъ торги отъ скотоводства и рыбной ловли. Въ *уѣздѣ* сего города въ селѣ *Лиханѣ* есть фабрика *Берлинской лазури*.

12. *Сызрань*, на правой сторонѣ *Волги*, при устьѣ *Сызрани*. *Уральскіе Козаки* много скупаютъ здѣсь *хлѣба*.

13. *Канадѣй*, въ верхнихъ странахъ *Сызрана*.

§ 85.

XXXII. Пензенское Намѣстничество.

Оно смѣжно съ намѣстничествами ^{Пензен-} Нижегородскимъ, Симбирскимъ, Сара-^{ское на-}повскимъ и Тамбовскимъ; лежишь ^{мѣстни-} ^{чество.} большею частію по верхнимъ спра-намъ рѣкъ Мокши и Суры; изъ него выпекають также нѣкопорыя въ Донъ впадающія рѣки. Главный промыселъ обитателей онаго состоишь въ жалѣбонашествѣ, и земля не пребуешь никакого удобренія. Во многихъ мѣстахъ находящяся винокурные заводы. Кромѣ Россіянъ живеть шамъ и Мордва содержащая по большимъ липовымъ лѣсамъ множество ульевъ. Число жителей простирается до 640,700 душъ. Гербъ представляеть въ зеленомъ полѣ при снопа, пшеничный, ячменный и просяный. Намѣстничество сѣ имѣеть 13 уѣздовъ, въ коихъ уѣздные города:

1. Пенза, при Сурѣ и устьѣ рѣчки Пензы.

2. Мокшанъ, при рѣкѣ Мокшѣ, впадающей въ Оку.

Уз

3. Ин-

3. Инсара, при рѣкѣ Исѣ. Здѣсь есть желѣзной заводъ, гдѣ дѣлають и желѣзную посуду, которую отправляютъ въ низъ по Волгѣ.

4. Саранскъ; и 5. Шешкѣевъ, оба въ сторону между Симбирскимъ и Нижегородскимъ намѣстничествами. Отъ Саранска въ 33 верстахъ, въ селѣ Исѣ, находится большой конскій заводъ и обойная фабрика.

6. Краснослободскъ, 7. Троицкъ, 8. Наровчатъ, 9. Керенскъ, 10. Нижней Ломовъ, и 11. Верхней Ломовъ, всѣ шесть по Мокшѣ, или побочнымъ ея рѣкамъ.

12. Ценбаръ, въ сторону между Тамбовскимъ и Саратовскимъ намѣстничествами.

13. Городище, при рѣкѣ Юловѣ, въ краю между Симбирскимъ и Саратовскимъ намѣстничествами.

§ 86.

XXXIII. Тамбовское Намѣстничество.

Оно окружено Воронежскимъ, Орловскимъ, Тульскимъ, Рязанскимъ, Владимирскимъ, Нижегородскимъ, Пензен-

Тамбовское
наместни-
чество.

зен-

зейскимъ и Сарашовскимъ намѣстни-
чествами, шакожъ землю Донскихъ
Козаковъ; простирается по нижнимъ
спранамъ Мокши и по всему пече-
нью Цны, въ Мокшу впадающей; ша-
же заключаешъ въ себѣ нѣкошорую
часть Оки, и наводняется Дономъ,
Воронежемъ и нѣкошорыми другими
рѣками въ Донъ впадающими. Мно-
гія здѣшнія спраны состоятъ изъ
черной плодотосной земли и обиль-
ныхъ правою луговъ. Овцы имѣюшъ
шерсть опмѣивой доброты. Здѣсь
находишся много поселенныхъ Ма-
лороссіянъ, кои промышляюшъ пере-
возомъ соли и другихъ шягоспей на
водахъ въ сосѣдственныя мѣста.
Число жителей простирается до
887,000 душъ. Гербъ представляешъ
на лазоревомъ полѣ улей, стоящій
на землѣ, и надъ нимъ шри водотыя
пчелы. Въ семъ намѣстничествѣ 12
убѣдовъ, въ коихъ слѣдующіе уѣд-
ные города:

1. Тамбовъ, главный городъ, при
вершинѣ Цны. Въ семъ городѣ и его,

окрестности находящяся парусныя и разныя суконныя фабрики, также стекляннoй и пошашной заводы.

2. Моршанскъ, гораздо ниже, при той же рѣкѣ.

3. Сласскъ, на рѣкѣ Спуденцѣ, близъ Пензенскаго намѣстничества.

4. Темниковъ, при Мокшѣ.

5. Елатьма, при Окѣ.

6. Шатскъ, у предѣловъ Рязанскаго намѣстничества, въ низъ по теченію Цны. Городъ сей построенъ въ 1553 году.

7. Козловъ, при Воронежѣ.

8. Лебедянь, при Донѣ. Сей городъ извѣстенъ болѣе по ежегодной ярманкѣ, на которой бываешъ великой торгъ лошадыми.

9. Липецкъ, и 10. Усмань, первой при Воронежѣ, а вшорой при побочной ея рѣкѣ Усманѣ. Въ Липецкѣ находилсѣя желѣзной заводъ, къ которому принадлежатъ и нѣкоторыя другіе желѣзные заводы.

11. Борисоглѣбскъ, и 12. Кирсановъ, у предѣловъ Саратовскаго намѣстничества.

§ 87.

XXXIV. Воронежское Намѣстничество.

Оно смѣжно съ намѣстничествами Воронежское на-
местниче-
ство. Саратовскимъ, Тамбовскимъ, Орловскимъ, Курскимъ, Харьковскимъ, Ека- теринославскимъ и съ землею Донскихъ Козаковъ; лежишь по обѣимъ сторонамъ Дона, кошорый принимаеъ шамъ Воронежъ, Битюкъ, Середу и Богучарь. Тамъ шакже выходяшь рѣки Осколь и Деркуль, въ Донецъ текущїе. Земля шакгожъ свойства, какъ и въ Тамбовскомъ намѣстничествѣ; сверхъ шого во многихъ мѣстахъ смѣщена она съ извеснью и селищрою. Скошководство весьма прибыточно; съ овецъ собираешся много шерсти; древесныхъ плодовъ, дынь и арбузовъ росшеъ здѣсь множество, шакже разводящя шафранъ, червецъ и войда. Во многихъ мѣстахъ около Дона ешь мѣловыя горы. Число жителей простираешся до 809,600 душъ. Гербъ представляеъ щитъ раздѣленный на

двое; въ верхней части онаго въ золотомъ полѣ двуглавный черный орелъ, а въ нижней части въ красномъ полѣ опрокинутый на косорогѣ сосудъ, изъ котораго истекаетъ рѣка Воронежъ. Сіе намѣстничество состоитъ изъ 15 уѣздовъ, въ коихъ уѣздные города:

1. Воронежъ, изрядный, главный городъ, при рѣкѣ Воронежѣ. Здѣсь есть нѣсколько фабрикъ для солдатскихъ суконъ, баекъ и вапъ, также и купоросной заводъ. Между здѣшними жишелями находится нѣсколько нѣмецовъ. Въ 1697 году учреждено при семъ городѣ по повелѣнію ПЕТРА I. корабельное строеніе, которое переведено въ 1701 году на устье рѣки Воронежа, и въ 1708 году въ городъ Тавровъ.

2. Бобровъ, при рѣкѣ Бишюкѣ.

3. Павловскъ, на лѣвой сторонѣ Дона. Здѣшніе купцы закупая пошребные шовары, по большей части въ Москвѣ, продающъ ихъ на разныхъ ярманкахъ, и въ Козацкихъ снаницахъ по Хопру.

4. *Калитва*, и 5. *Богучарь*, оба на правой сторонѣ Дона.

6. *Бѣловодскъ*, при рѣчкѣ *Деркулѣ*.

7. *Кулянскъ*, при рѣчкѣ *Осколѣ*.

8. *Валуйки*, и 9. *Ливенскъ*, близъ той же рѣки.

10. *Бирючь*, и 11. *Острогожскъ*, при рѣчкѣ *Соснѣ*, въ Донъ впадающей. Въ 18 верстахъ отъ *Острогожска* находится *мѣловая гора*, на коей сползъ многіе сполны и дающъ ей удивительный видъ, по чему и монастырь, стоящій при подошвѣ оной, называется *Дивногорскимъ*. Въ одномъ столпѣ есть церковь, а въ иѣкопныхъ другихъ монашескія кельи. Близъ сего города находится съ 1768 года *Нѣмецкое селеніе*.

12. *Коротоякъ*, при Донѣ.

13. *Нижнедѣвицкъ*, при рѣчкѣ *Дѣвицѣ*, впадающей въ Донъ, ниже устья *Воронежа*.

14. *Землянскъ*, и 15. *Задонскъ*; первой при *Землянкѣ*, а второй при *Донѣ*.

XXXV. Саратовское Намѣстничество.

Саратов-
ское на-
мѣстниче-
ство.

Оно касается намѣстничествамъ Воронежскому, Тамбовскому, Пензенскому, Симбирскому, Уфимскому, Кавказскому и землѣ Донскихъ Козаковъ; простирается по обѣимъ сторонамъ Волги и вмѣщаетъ въ себѣ верхнюю часть рѣкъ Холра и Медвѣдицы въ Донѣ текущихъ. Нагорная его сторона, идѣ естъ, на западѣ отъ Волги, населена и весьма плодотворна, а луговая или возмочная имѣетъ много соленыхъ озеръ и произрастаетъ соленныя травы. Намѣстничество сіе изобилуетъ хлѣбомъ, пенькою, коноплянымъ масломъ, кожами и саломъ. Сверхъ того и рыбная ловля тамъ прибыточна. Въ южновозмочныхъ странахъ онаго лежитъ Елтонское озеро, значительное изъ всѣхъ соленыхъ озеръ сего Государства. Число жителей простирается до 624,000 душъ. Кромѣ Россіянъ живутъ тамъ Нѣмцы и другіе поселенцы. Гербъ представляетъ въ голубомъ

бомѣ полѣ прѣжѣ сперядей. Сіе на-
мѣспиничесство заключаешѣ въ себѣ
и уѣздовѣ, коихѣ уѣздные города:

1. Сарановѣ, главный городѣ, подѣ
51°, 45' широты и 64°, 5' долготы, на
правомѣ берегу Волги; по лѣвую же
находящіяся Малороссійская Покров-
ская слобода и при ней соляные ан-
бары для Елшанской соли. Городѣ сей
имѣешѣ хорошее пропитаніе отѣ
множества проходящихѣ судовѣ по
Волгѣ въ низѣ съ жаббомѣ и дро-
вами, а въ верхѣ съ рыбою, солью и
Персидскими шоварами, и отѣ мно-
гихѣ зимнихѣ обозовѣ, идущихѣ съ
солью и рыбою. въушрѣ Государства.
Онѣй построенѣ въ 1591 году и дол-
го былѣ единственнѣй городѣ всея
шамонией страны.

2. Волскѣ, и 3. Хвалынскѣ, оба на
шомѣ же берегу, выше Саранова.

4. Кузнецкѣ, къ спороуѣ Симбир-
скаго намѣспиничесства. Въ немѣ есть
кожевенные заводы.

5. Сердобѣ, при Сердобѣ, впадаю-
щей въ Хоперѣ.

6. Пе-

6. Петровскъ, при рѣкѣ Медвѣдицѣ. Городъ сей построенъ въ 1696 году.

7. Аткарскъ, близъ той же рѣки.

8. Балашевъ, и 9. Холерскъ, или Новохолерскъ, городъ и крѣпость, оба при Хопрѣ. По выше крѣпости, на берегу Хопра, находятся адмиралтейская верфь, магазейны для матерьяловъ и припасовъ и госпиталь. Крѣпость Новохоперская заложена въ 1716 году.

10. Камышинъ, на правомъ берегу Волги, при устьѣ Камышенки. Протянувшись города, на луговой сторонѣ, лежитъ Никольская слобода и при ней соляные анбары, куда складывается Елшанская соль.

11. Царицынъ, на томъ же берегу, при устьѣ рѣки Царицы. Завѣщенное купечество имѣетъ торги съ Донскими Козаками ближнихъ станицъ и близкочующими Калмыками. Мѣщане упражняются въ сколоводство, рыбной ловлѣ, въ произращеніи арбузовъ и винограда. Отъ Царицына

до Дона послѣрованы въ 1717 году чешыре крѣпости, соснавяющія Царицынскую линію.

Сверъхъ того знашиѣйшія мѣста: *Ахтубинской шелковой заводѣ*, при рукавѣ Волги, называемомъ Ахтубою, гдѣ и шелковичныя деревья растутъ по разнымъ мѣстамъ дикія. *Сарепта*, цѣвшущее селеніе Моравскаго брагискаго общества, близъ устья Сарпы. Оно заведено съ 1765 года. Отъ сего селенія къ сѣверозападу на 9, а отъ Царицына на 18 верстѣ находящяся славныя цѣлебныя Екатерининскія воды. *Черной ярѣ*, крѣпость на правомъ берегу Волги; живущіе тамъ купцы и мѣщане имѣютъ тѣ же промыслы, что и въ Царицынѣ. Заведенныя въ семъ намѣстничествѣ съ 1764 года многочисленныя *Нѣмецкія* селенія находящяся отъ часни съ лѣвой стороны Волги, или при самой сей рѣкѣ, или по большому и малому Караману; отъ часни же съ правой стороны Волги, или у самага берега оной, или по Иловѣ, Медвѣдицѣ и Карамышу.

XXXVI. Уфимское Намѣстничество.

*Уфимское
наместни-
чество.*

Оно окружено наместничествами Кавказскимъ, Саратовскимъ, Симбирскимъ, Казанскимъ, Вятскимъ, Пермскимъ, Тобольскимъ, и землею Киргисъ Кайсацкою. Занимаетъ значную часть западной и часть восточной стороны Уральскихъ горъ. По западной стороне сего наместничества шекутъ рѣки Бѣлая и Икъ въ Каму, коею шамъ сіе наместничество отъ Вятскаго отдѣляется. Изъ него же выходятъ Черемшанъ, Сокъ и Самара. На восточной же стороне Уральскаго хребта шекутъ рѣки Уралъ, Міясъ и Уй, впадающыя въ Тоболь. Сѣверныя его страны жѣлѣзородны, изобильны пучными пашвами, лѣсами, мѣдными и желѣзными рудами и другими горными произведеніями; равнымъ образомъ много содержитъ пчель. Число жителей простирается до 355,598 душъ. Кромѣ Россіянъ живутъ здѣсь Татары, Башкирцы, Мещеряки, Черемисы, Чувашы, Мордва и Телтсеры.

Симъ

Симъ послѣднимъ именемъ называютъ всякой забѣглою народъ, состоящей по большей части изъ Татаръ, Чуваши, Черемисъ и Вотяковъ, и копорой собравшись еще съ шесстаго надесять сполѣшнѣя, живешъ между Башкирцами. Гербъ Уфимской предспавляешъ бѣгущую кунцу въ серебряномъ полѣ. Сте намѣспничесство соспоишъ изъ двухъ Обласпей и 13 уѣздовъ.

А. Уфимская Область,

въ коей уѣздные города:

1. Уфа, главной и обласпной городъ; лежитъ подъ $73^{\circ}, 33'$ долгошы, и $54^{\circ}, 42'$ широты, на правомъ берегу рѣки Бѣлой, ниже усшья Уфы, въ нее впадающей. Сей городъ поспросенъ въ 1573 году, по прошенію Башкирцовъ, для убѣжища отъ нападеній Киргизцовъ.

2. Бирскъ, ниже Уфы, при той же рѣкѣ.

3. Мензелинскъ, и 4. Бугульма, въ лѣвой споронѣ отъ рѣки Ика. Отъ Мензелинска во 164 верспахъ, при рѣкѣ Икѣ, лежитъ крѣпость

Нагайбокъ, копорая пѣмѣ достопамяшна, что находянся шамѣ въ козачей службѣ разные Асіашцы, какъ шо Персы, Каракалпаки, Тружменцы и другіе, ушедшіе изъ Киргизскаго невольничества и принявшіе Хрисціанской законѣ.

5. **Бугурусланскѣ**, при рѣкѣ Кинелѣ, впадающей въ Самару.

6. **Бѣлебеевскѣ**, при рѣкѣ Бѣлебѣ.

7. **Стерлитамацкѣ**, выше Уфы, при рѣчкѣ Ашкадарѣ, впадающей въ Бѣлую. Здѣсь спроянѣ суда, и складывающѣ привозимую сужимѣ пушемѣ Илецкую соль, копорую весною по рѣкѣ Бѣлой далѣе отпращающѣ. Въ 50 верстахъ отъ Стерлитамацка лежишѣ крѣпость Табынскѣ, на правомъ берегу Бѣлой, гдѣ рѣка Усолка въ нее впадаетѣ.

8. **Челябинскѣ**, при рѣкѣ Міясѣ. Онѣ построены въ 1736 году.

В. Оренбургская Область, въ коей уѣздыны города:

9. **Оренбургѣ**, второй' обласной городѣ, лежишѣ подѣ 72°, 46' долготы,

ны, и 51°, 46' ширины, на правомъ берегу Урала. Въ семъ городѣ построены для торгу съ Бухарцами, Хивинцами и Киргизцами малой орды загородной на возпочной споронѣ Урала мѣновой дворъ. По срединѣ сего двора есть особливое строеніе для шоваровъ Асійскихъ купцовъ, по чему и называется Асійскимъ дворомъ. Приходящіе шуда караваны поспѣвають изъ Хивы въ 20, а изъ Бухаріи въ 30 дней шижюю Бздою на верблюдахъ. Первое заложеніе сего города было въ 1735 году, на успѣѣ рѣки Ори, ошкуда перенесенъ онъ, въ 1740 году, на 182 версты въ низъ по рѣкѣ Уралу въ урочище, называемое Красною Горюю, а на концѣ еще на 70 версты ниже на нынѣшнее мѣсто. Прежде построенныя крѣпости остались подъ именами Орской, и Красногорской.

10. Сергіевскъ, при рѣкѣ Сокъ, въ Волгу впадающей. По близости его, между рѣками Сокомъ и Сургутомъ, находящяся сѣрные и асфальтовые или нефшяные ключи.

11. Бузулукъ, при Самарѣ.
12. Верхоуральскъ, городъ и самая верхняя крѣпость, при рѣкѣ Уралѣ.
13. Троицкъ, при рѣкѣ Уѣ, гдѣ построены для мѣноваго торгу съ Бухарцами, Киргизцами средней орды, и Хивинцами на степной сторонѣ Уя дворъ и раздѣленъ на три части, для Россіянъ, Бухарцовъ и Киргизцовъ.

Кромѣ сихъ уѣздныхъ городовъ надлежитъ примѣчать еще слѣдующія Крѣлости, лежащія при рѣкѣ Уралѣ и Уѣ. При рѣкѣ Уралѣ лежатъ: а) ниже города Оренбурга: Чернорѣчинская, Татищева, Нижняя Озерная, Разсылная и Илецкая; б) выше Оренбурга до Верхоуральска: Красногорская, Верхняя Озерная, Ильинская, Губерлинская, Орская, Танальцкая, Орловская, Урдасымская, Кизильская и Магнитная. При рѣкѣ Уѣ лежатъ: а) выше Троицка: Уйская, Уклы Карагайская, Петролавловская и Степная; б) ниже Троицка: Каракульская, Крутоярская и Устѣуйская.

§ 90.

XXXVII. Колыванское Намѣстничество.

Оно смѣжно съ намѣстничествами Колыванское намѣстничество Тобольскимъ и Иркутскимъ, съ землею Киргисъ-Кайсаковъ, съ Сонгаріею стпо- и Монголіею; простирается отъ южныхъ границъ Сибири, вдоль верхней части рѣки Оби и Енисея, до Тобольскаго намѣстничества. Западныя границы онаго составляютъ рѣка Иртышъ, а значную часть восточныхъ границъ рѣка Кань. Горы сего намѣстничества изобильны металлами, а особливо сѣверная половина Алтайскихъ горъ содержишь въ себѣ великое множество серебра и мѣди, также и многія цинковыя и свинцовыя руды. Жители упражняются по большей части въ звѣриной и рыбной ловлѣ, въ возкѣ рудъ и въ другижъ заводскижъ работахъ. Скоповодство и жлѣбопашество изрядное. Число жителей простирается до 170,000 душъ. Кромѣ Россіянъ находящяся тамъ, особливо въ верх-

нихъ мѣстахъ Оби и Енисея и впадающихъ въ оныя рѣкѣ, разныхъ Ташарскія народныхъ обществъ. Около Енисея живутъ нѣкоторыя народы Самоѣдскаго племени. Въ семъ намѣстничествѣ 5 уѣздовъ, въ коихъ уѣздные города:

1. *Колывань*, главный городъ, на правомъ берегу Оби, не много выше устья рѣки Берда, гдѣ прежде былъ Бердской острогъ.

2. *Семипалатной*, городъ и крѣпость на правомъ берегу Иршыша. Здѣсь построены мѣншой дворъ для торгу съ Бужарцами и средней орды Киргизцами; шоргъ съ послѣдними шамъ весьма важенъ, и состоишь по большей части въ лошадахъ и другомъ скотѣ. Въ округѣ сего города поселены Поляки, съ успѣхомъ производяще хлѣбопашество и скотоводство. Семипалатная крѣпость заложена въ 1718 году и имѣеть свое названіе отъ семи древнихъ каменныхъ палатъ, копорыя въ 10 или 12 верстахъ выше оной въ прежнія
вре-

времена найдены. Кромѣ Семипалаши-
 ной и Омской крѣпости, которая
 причисляется къ Тобольскому намѣ-
 стничеству, построены еще при
 другія при Иртышѣ, и сія пять
 крѣпостей съ многими редушами и
 форпостами составляютъ Иртыш-
 скую линію. Ниже Семипалашиной ле-
 жатъ Желѣзенская и Ямышевская,
 а выше Семипалашиной находишься
 Устькаменогрская, подъ $100^{\circ}, 7'$ дол-
 готы, и $49^{\circ}, 56'$ широты. Названіе
 дано ей по тому, что Иртышъ не-
 много по выше оной между высокими
 каменистыми берегами стремился
 съ великою силою. Отъ сей самой
 южной по рѣкѣ Иртышу крѣпости
 простирается пограничная линія, изъ
 малыжъ крѣпостей, форпостовъ и за-
 щитъ состоящая, чрезъ Ульбу, Убу,
 Алей и Чарышъ, до Бійска. Между
 Бійскомъ и Кузнецкомъ находящся
 только три далеко одинъ отъ дру-
 гаго отстоящіе форпосты, по тому
 что находящійся здѣсь непроходи-
 мой лѣсъ служилъ укрѣпленіемъ гра-
 ницѣ.

ницѣ. Между Кузнецкомѣ и Саянскомѣ, и опшуда до возпочныхѣ границѣ намѣстничества, по причинѣ дикихѣ горѣ построены шолько каравульни, въ копорыхѣ живутѣ попеременно изѣ сосѣдственныхѣ деревень Козаки.

3. Бійскѣ, при соединеніи рѣки Бійсѣ Капуню.

4. Кузнецкѣ, при рѣкѣ Томѣ, противѣ устья Кондомы, подѣ $105^{\circ}, 20'$ долгошы, и $53^{\circ}, 20'$ широты. Онѣ построенѣ сѣ 1617 года.

5. Красноярскѣ, на лѣвомѣ берегу Енисея, гдѣ впадаетѣ въ него рѣка Кача. Пробѣжающіе купцы къ Кишайской границѣ закупаютѣ здѣсь много соболей и другой мягкой ружляди, потребной для Кишайцовѣ. Основаніе сему городу положено въ 1627 или 1628 году. Горные заводы: Барнаульской, знашійшей серебряной заводѣ, на лѣвомѣ берегу Оби, при устьѣ рѣчки Барнаула. Подѣ $101^{\circ}, 3'$ долгошы и $53^{\circ}, 20'$ широты. Новолавловской, при рѣкѣ Касмалѣ, текущей въ Обѣ. Ниж-

несусунской, при рѣчкѣ Нижнемъ Су-
сунѣ, впадающей съ лѣвой стороны въ
рѣку Обь. Онъ заведенъ въ 1764 году
и съ 1767 года находилъ шамъ и мо-
нетной дворъ. Алайской, при рѣчкѣ
Алеѣ; построенъ въ 1774 году. Лок-
тевской мѣдной заводъ, при рѣчкѣ
Локшевкѣ, построенъ въ 1783 году,
для большаго загошвленія мѣди, пе-
редѣлываемой въ деньги на Нижнесу-
сунскомъ заводѣ. Колыванской или Ко-
лывано-окрестенской, при рѣчкѣ Бѣлой
въ высокихъ гористыхъ странахъ.
Первое основаніе сему заводу положе-
но было въ 1727 году и тогда нахо-
дился онъ верстахъ въ шести отъ
нынѣшняго мѣста далѣе къ юговозмо-
ку, близъ небольшого озера, Колыва-
на, отъ коего онъ и получилъ свое на-
званіе. Разработываніе Алтайскихъ
рудныхъ горъ возпріяло начало свое
въ 1727 году, отъ Акимфія Никиши-
ча Демидова, которой учредилъ шамъ
въ разныхъ мѣстахъ горныя работы
для добыванія мѣдной руды. Но какъ
богатство сихъ рудъ стало бытъ из-

вѣспнымъ, по бывшіе тогда въ дѣйствіи Колыванской и Барнаульской заводы, со всѣми въ Алшанскихъ горахъ начашыми рудными ломками, взяшы въ казну въ 1747 году.

§ 91.

XXXV. II. Иркутское Намѣстничество.

*Иркутское
на мѣстничество.*

Оно окружено намѣстничествами Тобольскимъ и Колыванскимъ, Кившайскою Монголією и Даурією, Возночнымъ и Сѣвернымъ Океаномъ. Вмѣщаетъ въ себѣ не только всѣ въ Ледовиное море къ возноку оупъ Анабары впадающія рѣки, но и всѣ почши воды Байкальскаго озера, шакже всѣ рѣки изъ Россійскаго владѣнія или въ рѣку Амуръ или непосредственно въ Возночный Океанъ текущія. По нижней Ангарѣ и по верхней части Лены находшся больше селеній и лучшее жаббонашество. Обыкновенное скотководство производшся шамъ около Байкала, въ Дауріи, и ошшуда нѣсколько по далѣе за Якутскъ. Въ Дауріи находшся много рудъ и соленихъ озеръ. Сѣверная сшрана се-

го намѣспническава имѣетъ весьма мало селеній, кромѣ кочевыхъ народовъ. Звѣриная ловля весьма важна по Ленѣ и большей части рѣкъ въ ее впадающихъ, также по Янѣ, Индигиркѣ и Ковымѣ. Число жителей простирается до 375, 150 душъ. Кромѣ Россіянь находящаяся тамъ Монгольцы, Буряты, Тунгусы, Якуты, Юкагиры, Коряки, Чукчи, и Камчадалы. Сие намѣспничество состоишь изъ чешырехъ Обласпей и 17 уѣздовъ.

А. Иркутская Область,
въ коей уѣздные города:

1. Иркутскъ, главной и обласпной городъ, лежишь по $122^{\circ}, 13'$ долгошы, и $52^{\circ}, 18'$ широны, на правомъ берегу Ангары, прошивъ устья рѣки Иркутша. Жители его производяшь шорги въ Кипаѣ и въ разныхъ мѣстахъ возпочнои Сибири, а особливо въ Камчашкѣ, и ѣздяшь для звѣриной ловли на оспрова Возпочнога Океана; въ немъ находящаяся кожевенные и спешклянные заводы. Городъ сей основанъ въ 1661 году.

2. Ни-

2. *Нижней Удинскъ*, при рѣкѣ Удѣ, впадающей въ верхнюю Тунгуску.

3. *Киренскъ*, при Ленѣ, по вышнему устью Киренги.

4. *Верхней Удинскъ*, при рѣкѣ Удѣ, впадающей въ Селенгу. Жители его имѣютъ пропитаніе отъ плодородія тамошней земли и рыбной ловли по Селенгѣ.

Сверхъ того достойны примѣчанія въ сей Области: *Верхотенской острогъ*, на правой сторонѣ Лены, въ верхнихъ мѣстахъ сей рѣки. *Селенгинскъ*, городъ на правомъ берегу Селенги, подъ 124°, 18' долготы, и 51°, 6' широты, основанъ въ 1666 году. *Петролавловская крѣпость*, на правомъ берегу Селенги. Въ находящейся при ней тамошнѣмъ плавающимъ купцы пошлину съ провозимыхъ къ Китайской границѣ товаровъ. *Троицкая крѣпость*, при рѣкѣ Кяхтѣ, вершинахъ въ шрехъ отъ слободы Кяхты. Въ здѣшней тамошнѣмъ собираются пошлина съ провозныхъ Китайскихъ

скихъ товаровъ. *Кяхта*, пограничная и торговая слобода, при рѣчкѣ *Кяхтѣ*, гдѣ производился торгъ съ *Китайцами*. Слобода сія основана въ 1728 году, въ слѣдствіе заключеннаго тогда съ *Китайцами* пограничнаго и торговаго договора, въ кошоромъ положено, въ одномъ только семѣ мѣстѣ и въ *Цуружайшу* свѣзжались для торговли купцамъ обѣихъ Государствъ; да сверхъ того по прошеніи каждаго прехъ лѣтъ отправлять въ *Китай* казенный караванъ: но напослѣдокъ въ 1762 году *Всемилоспивѣйшимъ* Указомъ предославлена вся сія торговля одному купечеству и опредѣлено, впредь казенныхъ каравановъ въ *Китай* не посылать. Торгующіе здѣсь около границы *Китайцы* разумѣютъ всѣ *Монгольской* языкъ, на кошоромъ *Россійскіе* купцы извѣщаются съ ними или сами, или чрезъ присяжныхъ полмачей. Отъ *Кяхты* къ западу и возноку по *Россійскимъ* рубежамъ находятся караваны изъ *Козаковъ* и *Монгольцовъ*.

В. Нер-

Б. Нерчинская Область,

въ коей уѣздные города:

5. *Нерчинскъ*, второй обласпной городъ, при Нерчѣ, въ Шилку впадающей, подъ 134°, 30' долготы и 51°, 56' широты.

6. *Доронинскъ*, при Ингодѣ, соединяющей съ рѣкою Ононою Шилку.

7. *Баргузинскъ*, при рѣкѣ Баргузинѣ, впадающей въ Байкалъ; онъ основанъ въ 1648 году и долгое время былъ главнымъ мѣстомъ всѣхъ Россійскихъ завоеваній въ восточной сторонѣ отъ Байкала.

8. *Срѣтенскъ*, далѣе въ низъ по Шилкѣ. Жители его производятъ небольшіе шорги въ Цуружайшу.

Въ сей Обласпи находящіяся горные заводы: *Нерчинской*, основанный еще въ 1704 году. *Дучарской*, заведенный въ 1763 году. *Кутомарской*, заведенный въ 1764 году. *Газимурской*, заведенный въ 1778 году. *Екатерининской*, заведенный въ 1774 году, и *Шилкинской*, заведенный въ 1767 году. По границамъ сей Обласпи, про-
тивъ

птивъ Китайской Мунгаліи и Дауріи, находятся караулы и форпосты изъ Козаковъ и Тунгусовъ. Изъ сихъ форпостовъ Цуружайшу тѣмъ воспоминаше, что бываешъ тамъ небольшой торгъ между Россіянами и Китайцами.

В. Якутская Область,

въ коей уѣздные города:

9. Якутскъ, третій областной городъ, лежащій подъ $147^{\circ}, 23'$ длины, и $62^{\circ}, 2'$ широты, на лѣвомъ берегу Лены. Онъ есть главнымъ сборищемъ промышленниковъ мягкой рухляди въ сѣверныхъ странахъ по Ленѣ, Янѣ, Индигиркѣ и другихъ рѣкахъ. Привозимые изъ Камчатки въ Охотскъ мѣхи идушъ оттуда чрезъ сей же городъ на Кяжпу; да и Россійскіе товары для отдаленнѣйшихъ къ Сѣверу и Сѣверозапаку мѣстъ и для Камчатки, также чрезъ сей городъ провозятся. Городъ сей основанъ въ 1632 году.

10. Олекминскъ, въ верхъ по Ленѣ, не далеко отъ устья Олекмы.

11. Жи-

11. Жиганскъ, при Ленѣ, внутри полярнаго круга.

12. Зашиверскъ, при Индигиркѣ, внутри полярнаго круга.

13. Оленскъ, при рѣкѣ Оленекѣ.

Г. Охотская Область,
въ коей уѣздные города:

14. Охотскъ, четвертой областной городъ, при устьѣ рѣки Охопы, подъ $160^{\circ}, 7'$ долготы, и $59^{\circ}, 22'$ широты. Сей городъ славенъ по своей гавани, и предприемлемымъ опшуда въ Камчатку путешесствіямъ, которыя начались съ 1716 года. Прежде нежели пушь сей сдѣлался извѣстнымъ, ѣзжали въ Камчатку одни только Козаки, за ясакомъ посылаемые, да и то опасною, дальнею и крайне трудною дорогою, по которой щитається отъ Якутска до бывшаго прежде при Анадырѣ Анадырскаго острога 2280, а опшуда до Нижне-Камчатскаго острога 1130 верстѣ. Нынѣ же продолжается посредствомъ кораблеплаванія безпрерывное съ Камчаткою со-
обще-

общеніе; и при томъ примѣчено, что въ концѣ лѣта и осенью вѣтры бывающіе наиболѣе въ Камчатку попутны, такъ что корабли проходятъ сюда дней въ десять, а иногда и въ четыре; весною же и въ первой половинѣ лѣта дуютъ обыкновенно вѣтры съ Камчатскихъ береговъ, и споспѣшествуютъ кораблямъ, которые изъ Камчатки идутъ въ Охотскую гавань. Товары для отправления изъ Якутска въ Камчатку привозятъ сюда на лошадяхъ или на оленяхъ: ибо хотя и есть между ними городами судовой ходъ по рѣкамъ, однако оный рѣдко употребляется, по тому что весьма медлительнъ.

15. Ижигинскъ, при устьѣ Ижигинны, впадающей въ Ижигинскую губу.

16. Акланскъ, при рѣкѣ Акланѣ.

17. Нижней Камчатскъ, главное мѣсто въ Камчаткѣ, при рѣкѣ Камчаткѣ, 30 верстъ выше ея устья.

Сверхъ того находится въ сей Области: *Петропавловской* портъ, на восточномъ берегу полуострова Камчатки, въ Авачинской губѣ, подъ $176^{\circ} 10'$ долготы и $53^{\circ} 4'$ широты. Авачинская губа вездѣ довольно глубока для самыхъ большихъ кораблей и совершенно со стороны Оксана ограждена горами и узкимъ, однако довольно глубокимъ въ оную входомъ. Она раздѣлена самою природою на три небольшія губы, кои всѣ служатъ презрядными гаванями, и только величиною между собою различны. Изъ оныхъ, по случаю производившихся подъ начальствомъ Капитановъ Беринга и Чирикова изъ Охотска въ Камчатку и къ восточнымъ островамъ морскихъ путешествій, избрана была въ 1740 году гаванью первая и самая малая, и по именамъ Св. Петра и Павла, коими оба начальники командовали, названа Петропавловскимъ портомъ. Близъ сей гавани заведенъ острогъ. Вельхнекамчатской острогъ, въ верхнихъ

жнихъ мѣстахъ рѣки Камчатки, основанъ въ 1703 году. Большерѣцкой острогъ, въ западной сторонѣ полуострова, подъ 174°, 19' долготы и 52°, 55' широты, на лѣвомъ берегу шакъ называемой Большой рѣки; онъ основанъ въ 1703 году. Тигильской острогъ, при рѣкѣ Тигиль, впадающей въ Пенжинскую губу.

Южная полоса.

§ 92.

XXXIX. Кіевское Намѣстничество.

Оно смѣжно съ Черниговскимъ и Кіевское
намѣстни-
чество. Екашеринославскимъ намѣстничествами, а отъ Польши отдѣляется рѣкою Днѣпромъ и впадающими въ него рѣками Ирленемъ и Стугною. Кромѣ сихъ рѣкъ помѣщаетъ оно въ себя нижнюю часть Десны и Сулы, также часть Псла. Хлѣбопашество въ немъ весьма выгодно, рогатой же скотъ обширной величины. Отсюда гоняютъ быковъ во многія Россійскія мѣста и въ Силе-

зію на продажу. Также изобилуетъ плодородными деревьями, но лѣсами недоспашично; по чему во многихъ мѣстахъ живутъ въ мазанкахъ, попяпъ жворостомъ, камышемъ, соломою и навозомъ. Зѣсь сѣютъ также табакъ. Число жителей простирается до 795.800 душъ. Гербъ Кіевскій представляеть въ голубомъ полѣ Архангела Михаила въ серебряной одеждѣ. Въ семъ намѣстничествѣ 11 уѣздовъ, въ коихъ слѣдующіе уѣздные города:

1. Кіевъ, главный намѣстничества городъ, на правомъ берегу Днѣпра, подъ 48°, 37' долгошы, и 50°, 27' широты. Въ немъ находится огромный и во всей Россіи древнѣйшій монастырь, называемый Кіевопечерскою Лаврою, и духовная Академія. Зѣсь растутъ шелковичныя деревья, и разводяшъ также шелковыхъ червей. Близъ его при рѣчкѣ Лыбедѣ, есть желѣзнаго свойства ключъ. Начало сего города полагается около 430 года. Съ 880 года пребывали въ ономъ Вели-

Великіе Князья Новгородскіе, а съ 1037 года былъ онъ столицею всея Россіи до Ташарскаго раззоренія въ 1239 году учиненнаго. По томъ пришелъ онъ во власть Липовскую и Польскую, но въ 1667 году былъ отданъ на время, и въ 1686 году уступленъ на всегда Россіи.

2. Переяславль, при Трубежѣ, въ Днѣпрѣ впадающемъ.

3. Золотоша, при рѣчкѣ того же имени, впадающей въ Днѣпрѣ.

4. Городище, при Днѣпрѣ.

5. Голтва, при Пселѣ, на границахъ Екашеринославскаго намѣстничества. Въ уѣздѣ его при рѣкѣ Хоролѣ находятся соляные ключи.

6. Хороль, и 7. Миргородъ, оба при Хоролѣ.

8. Лубны, при Сулѣ, въ Днѣпрѣ текущей. Въ семъ городѣ находится казенная полевая аптека.

9. Пыратинь, при Удаѣ.

10. Козелець, и 11. Остеръ, при рѣкѣ Острѣ.

XL. *Екатеринославское Намѣстничество*.

*Екатеринославское
наместничество.*

Оно смѣжно съ наместничествами Кіевскимъ, Черниговскимъ, Харьковскимъ и Воронежскимъ, съ землею Донскихъ Козаковъ, съ Азовскимъ моремъ, съ Обласшью Таврическою, съ Турціею и Польшею; лежишь при рѣкѣ Днѣпрѣ, коюрой принимаешь тамъ съ лѣвой стороны рѣки Псіоль, Ворсклу, Орель и Самору, а съ правой Тясминь и Ингулецъ. Сверхъ того наводняется оно Бугомъ, впадающимъ въ Днѣпровской лиманъ, и Сіухою, коюрая принимая рѣку Вису съ Бугомъ соединяется. Оно вмѣщаетъ въ себѣ также часть Дона. Земля въ семъ наместничествѣ состоитъ изъ высокихъ и плодоносныхъ равнинъ, изъ коихъ самыя плодоносныя находятся по западную сторону Днѣпра. Скоповодство для хорошихъ и пшательныхъ нравъ шамошнихъ спранъ весьма выгодно. Къ Польскимъ границамъ и близъ Днѣпра,

Донца, также при рѣкѣ Міусѣ, есть хорошіе дубовые и еловые лѣса. По многимъ мѣстамъ росшеи виноградъ и другія плодоносныя и шелковичныя деревья. Соляныя озера находятся при Азовскомъ морѣ, между Каальміусомъ и Бердою, также и при устьѣ Днѣпра, и соляные ключи текутъ изъ известныхъ береговъ рѣки Бахмуша и Торца. Число жителей простирается до 744 550 душъ. Въ немъ 15 уѣздовъ, коихъ уѣздные города:

1. *Екатеринославъ*, главный городъ, на правой сторонѣ Днѣпра, подъ $53^{\circ} 20'$ долготы, и $48^{\circ}, 4'$ широты. Недалеко отъ города начинаются Днѣпровскіе пороги, изъ коихъ первой называется Кайдакъ. Первой городъ сего имени заложенъ былъ въ 1778 году у рѣки Самары, но въ 1784 году перенесенъ онъ на нынѣшнее мѣсто.

2. *Херсонъ*, укрѣпленный и торговый городъ, на правой сторонѣ Днѣпровскаго залива, отъ моря верстахъ

въ 70, подъ 50°, 36' долгошы, и 46°, 38' широты. Въ немъ находилися Адмиралтейство, гдѣ строились военные корабли, а для оснастки отводилась на камеляхъ до глубокой пристани, отстоящей отъ города около 30 верстъ, по тому что глубина въ Днѣпрѣ по разнымъ мѣстамъ ниже его для большихъ судовъ недоступна. Первое основаніе сему городу положено въ 1778 году.

3. *Александрія*, при Ингульцѣ, шекучемъ въ Днѣпрѣ.

4. *Елисаветградъ*, при Ингулѣ, въ Бугѣ впадающемъ. Крѣпость заложена въ 1754 году.

5. *Новой Миргородъ*, при рѣкѣ Висѣ.

6. *Кременчугъ*, въ верхъ по Днѣпру, на лѣвой его сторонѣ, подъ 51°, 9' долгошы, и 49°, 3' широты.

7. *Полтава*, при Ворсклѣ. При немъ одержана Государемъ ПЕТРОМЪ ПЕРВЫМЪ славная побѣда въ 1709 году надъ Шведскимъ Королемъ Карломъ XII.

8. Кон-

8. Константиноградъ, и 9. Алексополь, близъ рѣки Орла, впадающей въ Днѣпръ.

10. Новомосковскъ, на правой споронѣ Самары.

11. Славенскъ, при рѣчкѣ Торцѣ, впадающей въ Донецъ.

12. Донецкъ, при Донцѣ.

13. Бахмутъ, при рѣчкѣ Бахмушѣ, впадающей въ Донецъ. Сей городъ славенъ соляными варницами изъ ключей близъ самой рѣки Бахмута.

14. Мариуполь, при устьѣ рѣки Кааміуса, близъ Азовскаго моря. Городъ сей обитаемъ Греками.

15. Павлоградъ, при рѣчкѣ Волчей.

Сюда принадлежатъ также: крѣпость Азовъ, лежащая подъ 56° , $44'$ долгошы, и 46° , $53'$ ширины, на лѣвой споронѣ Дона, около 10 верстъ выше его устья. Въ странѣ сей построили Греки еще до Рождества Христова городъ, которой такъ, какъ и рѣка Донъ, Танаисомъ назывался, и былъ многіе вѣки славенъ

своею торговою; поеляку многочисленныя по пространнымъ землямъ при Донѣ и Азовскомъ морѣ кочующіе народы здѣсь шовары свои Грекамъ мѣняли. Послѣ различныхъ въ ономъ владѣній, завоеванъ онъ былъ въ 13 столѣтїи Генуезцами, копорые называли его *Тачаю*. Въ изходѣ 14го столѣтїя былъ онъ взятъ славнымъ Монгольскимъ завоевателемъ *Темуромъ*, по отступленїи котораго достигался онъ Капчакскимъ Ханамъ, подъ владѣніемъ коихъ какъ Генуезцы, такъ и Венеціанцы въ немъ торговлю свою продолжали, пока онъ въ 1475 году завоеванъ Турками. Съ того времени находился онъ въ разныя времена то подъ Турецкимъ, то подъ Россійскимъ владѣніемъ, пока наконецъ въ 1774 году уступленъ навсегда Россїи. *Таганрогъ*, крѣпость съ хорошею приспаныю, къ западу при томъ же морѣ. Ся крѣпость построена въ 1697 году, по томъ разорена и опять возстановлена въ 1769 году. Крѣпость *Св. Димитрія*, на лѣвомъ берегу Дона, подъ 56°, 54' 10" 1807
ГОШН.

гошы, и 47°, 13' широты; при ней есть шаможня и корабельная верфь. *Нахчивань*, городъ построенной вышедшими изъ Таврическаго полуострова Армянами. Въ семъ же намѣстничествѣ находящяся крѣпости, составляющія *Днѣпровскую и Украинскую* линіи: первая начинается отъ *Днѣпра*, выше рѣки *Конскихъ вѣдъ*, и доходитъ по рѣкѣ *Бердѣ* до *Азовскаго моря*; вторая же начинаясь также отъ *Днѣпра*, при устьѣ *Орла*, до *Донца* простирается.

§ 94.

ХІІ. *Кавказское Намѣстничество.*

Оно окружено намѣстничествами *Саратовскимъ*, *Уфимскимъ*, землею *Киргисъ Кайсацкою*, *Каспійскимъ* моремъ, *Персіею*, *Грузіею*, *Турецкими* владѣніями, *Азовскимъ* моремъ, *Таврическою* Обласшью и землею *Донскихъ* *Козаковъ*; простирается отъ самаго хребта *Кавказскихъ* горъ и рѣки *Кубани*, отъ части чрезъ верхнюю часть рѣкъ *Маныча* и *Сала*, отъ части же далѣе къ востоку чрезъ рѣку *Куму*

*Кавказское
намѣстни-
чество.*

Куму и нижнюю часть Волги до рѣки Урала. Южныя по Кавказскимъ горамъ лежащія земли сего намѣстничества принадлежатъ къ наилучшимъ, какъ для климата, такъ и плодородія своего. Долины и горныя плоскости употребляются шамъ отъ части для земледѣлїя, но болѣе для скотоводства, по тому что обитатели Кавказа великое множество крупнаго и мѣлкаго рогатаго скота и лошадей содержатъ. По сѣверную сторону горъ лѣсу и разныхъ дикихъ плодоносныхъ деревъ довольно. Виноградъ растетъ дико по Тереку и Кумѣ. По разнымъ мѣстамъ находятся минеральныя цѣлебныя воды. Величайшая отъ подошвы Кавказскихъ горъ до рѣки Урала лежащая часть сего намѣстничества состоитъ изъ равнинъ, имѣющихъ желтоватую съ пескомъ смѣшанную глинистую землю, которая вездѣ солоня и многочисленными соленными озерами покрыта. Число жителей простирается до 48,350 душъ. Сверхъ того находятся шамъ *Иалмъки, Нагайцы, Тур-*

Туркменцы, Черкасы, Абхазы, Кистенцы, и Осетинцы. Сіе намѣспиничеснво сосноинѣ извѣ двухъ Областей и 10 уѣздовѣ.

А. Кавказская Область,
въ коей уѣздныя города:

1. *Екатериноградъ*, главный городъ и крѣпость, при устьѣ рѣки Малки, впадающей въ Терекъ.

2. *Георгиевскъ*, крѣпость на лѣвомъ берегу Малой Кумы.

3. *Александровскъ*, крѣпость не далеко отъ рѣки Калауса.

4. *Ставрополь*, крѣпость при рѣчкѣ Ашлѣ. Отъ сей крѣпости простирается шакъ называемой Черной лѣсѣ верстѣ на 45 къ западу и на 20 къ сѣверу.

5. *Моздокъ*, крѣпость при Терекѣ, подѣ $62^{\circ}, 42'$ долгошы, и $43^{\circ}, 43'$ ширшы; заложена въ 1763 году.

6. *Кизляръ*, крѣпость при рукавѣ Терека, въ 60 верспахѣ отъ его устья, подѣ $64^{\circ}, 10'$ долгошы и $43^{\circ}, 51'$ ширшы. Въ немѣ складываютъ привозимыя моремъ изъ Аспрахани товары,

вары, откуда отправляютъ ихъ либо въ Персію, либо въ прочія порубежныя мѣста и къ Кавказскимъ народамъ. Крѣпость сія заложена въ 1735 году.

Б Асраханская Область,
въ коей уѣздыныя города:

7. Астрахань, второй областной городъ, при нижней части Волги, долъ $65^{\circ}, 42'$ долготы и $46^{\circ}, 21'$ широты. Значительный промыселъ зашвиныхъ жишелей есть рыбная ловля въ Волгѣ и Каспійскомъ морѣ, и весьма прибыточный ловъ шюленей. Купечество отправляетъ значный шоръ съ Индією, Хивою, Бухарією и Персією. Здѣшніе Татара и Армяне выдѣлываютъ красныя и желтыя сафьяны опмѣнной доброты, также и разныхъ цвѣтовъ шагрины. Здѣсь находяшяся разныя фабрики для шелковыхъ и бумажныхъ матерій; аптекарской садъ, химическая лабораторія, гдѣ пригошворяются горькія соли, солошковой сокъ, и другія вещи; въ садахъ разводятъ много винограду и другихъ изящныхъ плодовъ; о-

собли-

особливо же здѣшніе арбузы лучшими почитаются.

8. Красноярскъ, крѣпость при восточномъ пропускѣ рѣки Волги. Онъ лежитъ на кругловатомъ холмѣ, на полдневномъ селищроу и солью.

9. Еношаевскъ, крѣпость по правую сторону Волги, выше Аспрахани.

10. Черноярскъ, при Волгѣ, выше Еношаевска.

Сверхъ того значнѣйшїя мѣста: Уральскъ, главный городъ Уральскихъ Козаковъ, при рѣкѣ Уралѣ, повыше устья рѣки Чагана, подъ $69^{\circ}, 22'$ длины и $51^{\circ}, 11'$ широты; онъ нарочито многолюденъ. Войска Уральскихъ Козаковъ, къ службѣ годоваго, сосчитанъ до 12000. Между ими находятся много Ташаръ, Калмыковъ и Кызылбашевъ. До 1775 года мѣсто сіе было извѣстно подъ именемъ Яицкаго городка. Гурьевъ, небольшая регулярная крѣпость, на правомъ берегу Урала, въ 10 верстахъ отъ его устья, подъ $69^{\circ}, 39'$ длины и $47^{\circ}, 7'$ широты. Тамъ находится нѣсколь-

ко Астраханскихъ купцовъ, кои съ Киргизцами небольшой торгъ производяшъ; нѣкоторыя упражняющяся здѣсь въ рыбной и шюленей ловлѣ. Между Уральскомъ и Гурьевымъ западной берегъ Урала застроены малыми крѣпостями и форпостами.

§ 95.

XLII. Таврическая Область.

Тавриче-
ская Об-
ласть.

Она окружена Екашеринославскимъ и Кавказскимъ намѣстничествами, Чернымъ и Азовскимъ моремъ; заключаешъ въ себѣ частію Таврической Херсонисъ или полуостровъ Крымъ, и островъ Фанагорію или Таманъ, частію же простирается отъ перешейка Таврическаго Херсониса между Днѣпромъ и Азовскимъ моремъ до Конскихъ водъ и Берды. Плоская ея спираиа отъ Днѣпра до Сальгира безлѣсна, однакожъ соляными озерами изобильна, и какъ къ земледѣльству такъ и къ скотоводству способна; но около Перекопа и по берегу Сиваша наполнена солончаками, дѣлающими

ее

ее безплодною. Гористая часть полуострова Абсомъ достапочка, имѣетъ множество рѣкъ, пріятныхъ долинъ и садовъ съ изящайшими плодами. Главныя ея произведенія суть: различной жабъ, виноградное вино, медъ, воскъ, юфль, сафьянъ, соленая рыба, икра, соль, звѣринныя мѣжи, шерсть, овчины, сѣрья и черныя мерлушки. Число жителей простирается до 100,000 душъ; большая часть оныхъ состоитъ изъ Татаръ. Гербъ Таврической предствялетъ въ золотомъ полѣ двуглаваго орла, въ груди коего находится въ голубомъ полѣ золотой осмиконечный крестъ. Область сія включаетъ въ себѣ 7 уѣздовъ, коихъ уѣздные города:

1. Симферополь, прежде Ахмечень, областной городъ, при рѣкѣ Салгирѣ.


2. Евпаторія, бывший Козловъ, на западной сторонѣ полуострова.

3. Переколъ, на перешейкѣ Таврическаго Херсониса. Сей перешеекъ

Олс. Рос. гос.

Ц

былъ



былъ еще издревле перекопанъ глубокимъ ровомъ, по которому споящій шамъ городъ Тафри или Тафросъ наименованъ.

4. Днѣпровскъ, на лѣвомъ берегу Днѣпра.

5. Мелитополь, при рѣкѣ Молочныхъ водахъ.

6. Фанагорія, прежде Таманъ, на островѣ того же имени, у Таврическаго пролива, подъ 45° , $2'$ широты, и 53° , $41'$ долготы. Еще въ шестомъ столѣтїи до рождества Христова Малоазиатскіе Греки завели шамъ селеніе.

7. Феодосія, прежде Кефа, на южномъ берегу полуострова; сей городъ многолюднѣе и обширнѣе другихъ, и производитъ лучший шорть на семъ полуостровѣ.

Сверхъ того достопамятны шамъ торговыя приморскія селенія съ пристанями: Севастополь, бывшій Ахтиаръ, на южнозападномъ берегу полуострова; пристань его считается между знаменитѣйшими въ свѣтѣ.
Бала-

Балаклава, на южнозападномъ углу полуострова. Судакъ, небольшой городокъ, на высокой горѣ, не далеко отъ южнаго морскаго берега; шамъ дѣлается лучшее виноградное вино. Керчь, у Таврическаго пролива; городъ сей въ древности былъ славенъ подъ именемъ Паншикапіона и Воспора. Левкополь, бывшій Ески-Крымъ, при рѣчкѣ Бузукъсу. Между Балаклавой и Севастополя находился въ древности знаменишой Греческой городъ Херсонъ, которой въ Россійской Исторіи извѣстенъ, подъ именемъ Корсуна, по крещенію въ немъ Святаго Великаго Князя Владимира. Кинбурнь, крѣпость при устьѣ Днѣпра.

Еще со времени баснословнаго похода Аргонавтовъ, или около шестидесяти двухъ сотъ лѣтъ до Рождества Христова, когда Греческіе мореходцы отважились только пускаться въ Черное море, былъ сей полуостровъ Грекамъ извѣстенъ и въ послѣдующія времена, по обитателямъ горъ, коихъ Греки именovali Гавра-

ми, прозванъ Таврическимъ Херсонисомъ или полуоспровомъ. Съ седмаго же столѣтїя до Рождества Христова сдѣлались земли сіи славными частыми морскими путешествїями Грековъ, кои завели многія селенїя по берегамъ Чернаго моря, и въ слѣдующїя времена сообщили свое просвѣщенїе грубымъ обитателямъ сихъ странъ. Въ слѣдующемъ столѣтїи основаны Малоазїйскими Греками города Паншикапїонъ или нынѣшній Керчь, Феодосїя и Херсонъ. Всѣ сіи и другїя Греческія селенїя, бывшія съ начала Республиками, пришли около пяти сотъ лѣтъ до Рождества Христова подъ владѣнїе особливыхъ Греческаго произхожденїя Князей, обладавшихъ также всѣми землями по обѣ стороны пролива Таврическаго или Востора Киммерическаго, копорые для того и названы были *Восторскимъ Государствомъ*; а Паншикапїонъ, столица сего Государства, *Восторомъ* *) За сто лѣтъ до

*) Значитъ на Греческомъ языкѣ проливъ.

до Рождества Христова покорялись какъ Республика Херсонская, такъ и владѣльцы Веспора, сильному Цонтийскому Царю Мифридану, коего преемники долгое время ими владѣли. Сии послѣдніе поспарались разными данными купечеству выгодами разпространять шорѣ, коюрой производился особливо въ Θεодосіи, Греческими наипаче же Аѳинскими купцами, копорые закупая жаббѣ, мяжкую ружлядь, соль и соленую рыбу, снабдѣвали на противѣ шого полуостровѣ сей виномѣ и прочими къ роскоши служащими шоварами. По рождествѣ Христовѣ владѣли шамѣ подлѣ Республики Херсонской и Веспорскаго Государства разные народы, изѣ коихѣ упоминаешся здѣсь шолько обѣ важнѣйшихѣ. Во виномѣ шолѣшніи вошли въ сей полуостровѣ Гошомѣ, подѣ владѣнїемѣ копорыхѣ разпространена здѣсь Христїянская вѣра. Въ осьмомѣ шолѣшнїи владычешствовали въ ономѣ Козары или Хазары, копорымѣ Гошомѣ, жившїе въ горахѣ, и Греческіе примор-

приморскіе города дань платили. Во время ихъ владѣнія, и долго по томъ до шретьяго надесять столѣтія, назывался полуостровъ обыкновенно *Хазарією*, а часть горъ, Готѣами обитаемыхъ *Готѣією*. Около половины девятаго вѣка учредили Греческіе Императоры здѣсь Херсонскую область, къ которой всѣ Греческія владѣнія въ Крыму принадлежали; кои жоня и платили подать Хазарамъ, однакожъ признавали главную власпъ Греческихъ Императоровъ. Въ первомъ надесять столѣтіи находилась Греческой приморской городъ *Судая* или *Сольдая* (что нынѣ *Судакъ*) торгами своими въ шоль цвѣшущемъ состояніи, что весь полуостровъ по немъ *Суданією* или *Сольданією* назывался. Въ шретьемъ надесять столѣтіи раздѣлились Греческія владѣнія въ разныя отъ Константинопольскаго двора независимыя малыя общества, кои или подъ самоизбранными власпями состояли, либо Князьми управляемы были. Два изъ сихъ
Кня-

Княжествѣ, а именно Теодоровское и Гопѣское, продолжались до изхода пянаго надесяшь сполѣшїя; первое изѣ оныхъ имѣло свою сполїцу въ городѣ называемомѣ послѣ Инкирмаиѣ, а второе въ Манкупѣ. Опусношительные военные походы, коими Монгольской завоевашель Чингисѣ - Ханѣ, въ началѣ прешьяго надесяшь вѣка, нарушалѣ мирѣ народовѣ, касались шакже и всѣхъ къ сѣвернымъ берегамѣ Каспїйскаго и Чернаго моря лежащихъ земель, для приведенїя кошорыхъ подѣ свое иго ошправилѣ оной Чингисѣ - Ханѣ сына своего Туши сѣ великою силою, а сей дошелѣ даже до Днѣпра и при воспослѣдующей вскорѣ своей смерши назначилѣ сына своего Башыя себѣ преемникомѣ. Имя сего Башыя извѣстно опусношенїемѣ Россїи и другихъ сосѣдственныхъ земель, и онѣ былѣ (около 1236 года) основашелемѣ Калчакскаго или Килчакскаго Монголо-Ташпарскаго Царства, подѣ кошорымѣ наименованїемѣ всѣ къ сѣверовоз-

поку и сѣверу отъ Каспійскаго и Чернаго моря лежащія равнины или степи заключались. Подданные сего пространнаго Царства состояли по большей части изъ Ташарѣ, которые подъ Монгольскими предводителями имя свое въ побѣжденныхъ земляхъ уважали. По причинѣ сего несравненно большаго числа Ташарѣ сдѣлались и языкъ ихъ главнымъ, а принцемъ Капчакскіе Ханъ старались также и чрезъ всеобщее введеніе Магометанской вѣры въ свои области всѣхъ новопокоренныхъ народовъ крѣпчайшимъ соединить союзомъ. Да и Таврической полуостровъ долженствовало признавать власнѣ Монгольскихъ Хановъ, кои опчасни по степямъ своего кочевали, опчасни же въ нѣкоторыхъ городахъ селились и брали съ Грековъ и Готтовъ дань. Одному изъ сихъ Князей данъ Капчакскимъ Ханомъ въ тогдашнее время (въ 13мъ вѣкѣ) самой большой и лучшей городъ полуострова, которой подъ именемъ Солгата сильною своею торговлею

говлею былъ славенъ, и Монгольцами *Крымомъ* или *Кирымомъ* назывался. Сей городъ былъ въ сіе время изъ найвеликолѣпнѣйшихъ, посылку владѣтели Крыма построили здѣсь многія хорошія мечети и учредили великія училища, въ коихъ обучали извѣстнымъ въ то время на востоцкѣ наукамъ. Торговля привведена здѣсь также была въ цвѣтущее состояніе; приходили караваны изъ Бухаріи съ шоварамъ опдаленной Индіи, имѣя чрезъ сіи обширныя земли безопасной путь, подъ покровительствомъ Монгольскихъ Князей, владѣвшихъ тогда всею южною и юговозпочною Асією и старавшихся объ облегченіи торговаго сообщенія для взаимныхъ выгодъ своихъ подданныхъ. Съ сего времени прозванъ полуостровъ сей подъ именемъ *Крыма* по всему востоку. — Торговъ въ Европейскія и Малоазійскія земли производимъ былъ между нѣмъ оичасни подданными Константинопольской Имперіи, а по большей

шей части Венеціянцами. Около половины прешвяго надесять вѣка, спорившіе давно о преимуществѣ въ морскомъ шоргѣ съ Венеціянцами Генуезцы, сдѣлались еѣ сильнѣе спротивляющимися и жопѣли возпретяпшствовать другимъ народамъ производить шоргъ по Черному морю. Въ сіе время основали они жилище себѣ, съ дозволенія Монгольскаго Хана, въ Крыму и завели ошѣ себя селеніе въ Кафѣ, небольшомъ мѣстечкѣ, состоящемъ на развалинахъ города Феодосіи, разореннаго вскорѣ по Рождествѣ Христовѣ. Сей городъ значно разпространился, и по выгодному своему положенію сдѣлался главною приспашью Генуезскаго купечества по Черному морю. Генуезцы подчинили себѣ также нѣкопорые другіе города Крыма, и въ лежащемъ на Дону славномъ городѣ Танѣ (чпо нынѣ Азовѣ), копорымъ они обще съ Венеціянцами владѣли, имѣли главную кладь возпочныхъ шоваровъ, привозимыхъ въ городъ сей чрезъ Каспій-

Каспійское море и Аспрахань. Въ срединѣ пятаго надеша въка раздѣлилось великое Капчакское Царство, продолжавшееся около 200 лѣтъ, на три особыя Ханства, а именно на Казанское, Аспраханское и Крымское. Аджи Гирей, первый Владѣтель послѣдняго Ханства, щасливо воевалъ прспивъ Генуезцовъ; но какъ по смерти его Монгольскіе Князья изнурили себя междоусобною войною, то Турецкій Султанъ Магометъ II употребилъ сиіи замѣшательства къ разпространенію своей власти. Онъ послалъ въ 1475 году подъ Кафу великой флотъ, который завоевалъ какъ сей городъ, такъ и прочія Генуезцамъ принадлежавшія мѣста; такимъ образомъ окончилась власть Генуезцовъ въ семъ полуостровѣ, а Турки введя въ важнѣйшія онаго города гарнизоны свои поставили Менгели Гирей Ханомъ, который такъ какъ и его преемники, вели частыя войны съ жившими по Волгѣ Ташарами, и уводили ихъ въ Крымъ, отъ чего сей полу-

полуостровъ въ послѣдующія времена сдѣлался многолюденъ. Съ начала сего соединенія съ Турецкимъ Государствомъ Ханы или назначаемы были ихъ предшественниками, или избираемы старѣйшими народными, а Порша только ихъ подтверждала; въ послѣдствіи же постановляла обыкновенно она въ Ханы и свергала ихъ съ престола по своему произволению. Таковое безпокойное правленіе окончилось на послѣдокъ въ 1774мъ году, когда Крымъ въ заключенномъ въ Кучукъ-Кайнарджѣ между Россією и Оттоманскою Поршою мирѣ признанъ независимымъ. Послѣдній Ханъ Шагинъ Гирей владѣлъ по 1783й годъ, въ которомъ полуостровъ Крымъ и всѣ къ нему принадлежащія земли, состоявляющія послѣднія остатки Капчакскаго Царства, и управляемыя безпрерывно потомками великаго Чингисъ-Хана, соединены въ щастливое Царствованіе ЕКАТЕРИНЫ II съ Россійскимъ Государствомъ.

§ 96.

XLIII. Земля Донскихъ Козаковъ.

Она смѣжна съ Екашеринославскимъ Земля Донскихъ Козаковъ. Воронежскимъ, Саратовскимъ и Кавказскимъ намѣстничествами; заключаешъ въ себѣ нижнюю часть рѣкъ Дона, Донца, Медвѣдцы, Хопра и впадающую въ него цѣлую рѣку Бузулукъ. Она состоишь подъ начальствомъ войсковаго Ашамана и гражданскаго правленія, коему подсудны спаничные Ашаманы; верховное же вѣденіе надъ войскомъ имѣетъ Главноуправляющій иррегулярными войсками Генералъ. Донскаго войска состоишь всегда къ службѣ готовога до 25000, а всѣхъ жителей тамъ съ лишкомъ до двухъ сотъ тысячъ. Козаки упражняются ошчаси въ земледѣліи, но болѣе въ скотоводствѣ и рыбной ловлѣ. Тамъ вырацаются также разные древесные плоды, свойственныя теплымъ климатамъ. Въ ней находишся 113 спаницъ или селеній.

Чер-

Черкасскъ, главный городъ Донскаго войска, при концѣ Дона, на острову его; подъ $57^{\circ}, 30'$ долготы, и $47^{\circ}, 13'$ широты. Въ семъ городѣ находишся 12 станицъ, изъ которыхъ одна Ташарскою слободою называется, по тому что въ ней живутъ Ташары и равную съ Козаками службу отправляютъ. Здѣсь растутъ персики, абрикосы и миндальныя деревья. Около города находишся много шелковичныхъ деревъ и виноградныхъ садовъ.

Сверхъ 12 станицъ въ Черкасскѣ находяшся еще по нижеслѣдующимъ рѣкамъ:

1. По Дону 51 станица, изъ которыхъ Кагинская самая верхняя и Маньшкая самая нижняя.

2. По Динцу 9 станицъ, изъ которыхъ Луганская самая верхняя и Нижняя Кундрюцкая самая нижняя.

3. По Медвѣдицѣ 11 станицъ, изъ которыхъ Березовская самая верхняя, а Островская самая нижняя.

4. По

4. По Холру 20 спаницѣ, изв коихъ Михайловская выше всѣхъ, а Букановская ниже всѣхъ.

Изв сихъ послѣднихъ спаницѣ Урюлинекая еще достопамятна по ярманкѣ, продолжающейся шамъ отъ 15го Сентября до 10го Октября, на которую сбѣжжаются купцы изв многихъ Россійскихъ городовъ, также Турки, Ташара, Калмыки, Армяне и другіе съ Европейскими и Асійскими поварами.

5. По Бузулуку 10 спаницѣ; Филоновская изв нихъ самая верхняя, а Алексѣевская самая нижняя.

Глава V.

Описаніе Курильскихъ и Алеутскихъ острововъ.

§ 97.

I. Курильскіе Острова.

Сіи острова, проспирающіеся отъ Курильскіе острова. полуденнаго края Камчатки къ Японіи, сдѣлались извѣстными по покореніи

реніи Камчатки, съ 1696 до 1711 года. Еще въ 1713 году оба поближе къ Камчаткѣ лежащіе острова взявши въ Россійское владѣніе; а въ 1720 году двое Россійскихъ мореходцевъ доходили уже до пятого Курильскаго острова. Осправленные по Императорскому повелѣнію, въ 1739 году, подъ начальствомъ Капитана Спангберга, мореплаватели получили также свѣденіе о состояніи ибкопторыхъ отдаленныхъ Курильскихъ острововъ, кои наконецъ по случаю предпріятыхъ въ 1766 и слѣдующихъ годахъ изъ Камчатки и Ожоска различныхъ путешесствій сдѣлались еще болѣе извѣстными.

Курильскіе острова, коихъ теперь подъ Россійскимъ владѣніемъ числится 21, большою частію гористы, безлѣсны и поросли только низменными ивовыми родами, или сланцомъ. Жители населенныхъ острововъ употребляютъ кустарники вмѣсто дровъ, изъ выбрасываемаго же моремъ на берега ихъ валѣжника

ника уношеннаго морскими волнами съ Американскихъ, Японскихъ или Китайскихъ береговъ, спрояшъ себѣ жижины. На лежащихъ ближе къ югу островахъ растутъ березы, липы, веницы и ели; годныя же въ пищу растѣнія, какъ по: сарану, дикой чеснокъ, сладкую траву, чернику и проч. на всѣхъ вообще островахъ находятъ. Изъ звѣрей водяшся почти на всѣхъ красныя лисицы и волки; также на нѣкоторыхъ медвѣди и дикія козы; а морскіе бобры, сивучи и разныя породы тюленей попадаются во множествѣ около островскихъ береговъ, да и морскихъ птицъ бываешъ у оныхъ чрезвычайно много; киты изрѣдка, а морскіе раки часто на берегъ выбрасываются. Въ морѣ вездѣ можно ловить камбалу, треску и проч. Рѣчки и озера большихъ островъ въ изобилуютъ разною ходовою рыбою, а особливо извѣстными и въ Камчаткѣ породами лососей. На нѣкоторыхъ островахъ есть огнедышущія горы, или пакъ

называемыя горячія сопки. Острова сіи большею частію ненаселены; однакожъ жишели сосѣдственныхъ острововъ въ нѣкошорыя времена прѣбжають на оныя для промысла морскихъ и лѣсныхъ звѣрей. Жишелей на сихъ островахъ вообще мало; они плашяпѣ приходящимъ сюда не ежегодно Россійскимъ судамъ ясакъ морскими выдрами и лисицами. Въ разсужденіи слѣдующаго описанія главнѣйшихъ острововъ должно упомянуть, что названія ихъ, кои приняты по новѣйшимъ извѣстіямъ, произносятся нѣкошорыми мореходцами иначе; и что вообще истинное ихъ положеніе и количество до сихъ поръ еще неизвѣстны.

1. Островъ Шоумчу, которой отдѣленъ отъ Камчанки проливомъ шириною въ 15 верстѣ, имѣетъ въ длину около 50, а въ ширину около 30 верстѣ. Жишели сего острова суть не настоящіе Курильцы, но произошли отъ Камчадаловъ и переселились сюда въ прежнія времена

опи-

опчаспи во время внутреннїхъ безпокойствїй, и опчаспи по прибытїи Россїанъ въ Камчатку. Однако чрезъ смѣшенїе съ Курильцами вѣнцараго острова шѣло у нихъ больше покрышо волосами, да и бороды у нихъ гуще нежели у предковъ ихъ, и принятыми вновь обыкновенїями болѣе походящѣ на Курильцовъ, нежели на Камчадаловъ.

2. *Поромуширь*, почти вдвое больше перваго, ошѣ кошараго ошдѣленъ проливомъ шириною только въ двѣ версты, весьма гористъ и имѣетъ много озеръ и рѣчекъ; онъ населенъ,

3. *Ширинки*, ошдаленный ошѣ вѣнцараго острова почти на 26 верстѣ; по причинѣ совершеннаго въ ключахъ и рѣчкахъ недоснашка менаселенъ.

4. *Маканъ - Руръ - Ассы*, лежащїй ошѣ послѣдняго въ 60 верстѣ, изобиленъ ручьями, а удобной пристани нѣшъ нигдѣ.

5. *Анакутанъ* или *Онекотанъ*, ошдаленный ошѣ четвертаго острова

на 35 верстѣ, имѣетъ двѣ сопки, ко-
порыя прежде горѣли.

6. *Ар-Амакутанъ* или *Харамокотанъ*, имѣетъ двѣ горящія сопки и на берегу онаго найдены карандашные слитки.

7. *Шиаикотанъ*, лежащій почти въ 50 верстахъ отъ шестаго оспрова, населенъ.

8. *Икарма* или *Егарма*, отдаленъ отъ предыдущаго почти на 12 верстѣ, имѣетъ горящую сопку. Около гористаго берега онаго есть мѣстами сѣрные ключи, но въ озеркахъ и рѣчкахъ имѣетъ совершенной недоспапокъ, и для того онъ не населенъ.

9. *Чириккутанъ* или *Чикуркотанъ*, въ 30 верстахъ отъ осьмаго оспрова, имѣетъ недалеко отъ берега безпрерывно дымящуюся сопку. Онъ не населенъ.

10. *Муссыръ* или *Егатко*, небольшою верстѣ на 35 отъ Чириккутана отдаленной оспровъ, къ копорому прѣзжаютъ Курильцы для промыслу выходящихъ на сей оспровъ въ

вели-

великомъ множествѣ сивучей. Они всегда привозятъ съ собою прѣсную воду, по тому что на семъ островѣ рѣчекъ нигдѣ нѣтъ.

11. *Рахюке* или *Ракхотки*, лежащій отъ десятиаго острова почти во 120 верстахъ, имѣетъ огнедышущую гору, которая съ 1778 года столь сильно возгорѣла, что на семъ островѣ ни люди ни звѣри жить не могутъ.

12. *Мутова* или *Матова*, отъ прежняго почти въ 45 верстахъ. Въ южной его сторонѣ есть горящая сопка. Онъ населенъ.

13. *Раасагу*, въ 40 верстахъ отъ прежняго; просширается какъ въ длину такъ и въ ширину верстъ на 30. Сей островъ имѣетъ высокія горы и крутые каменистые берега. Мѣстами есть на немъ изрядные лѣса, состоящіе изъ березнику и ольховнику, на прежнихъ же островахъ всѣхъ вообще попадающихся только низменные кустарники. Жителей на немъ немного.

14. *Уссасыръ* или *Ушиширъ*, лежащій отъ послѣдняго острова въ 17 верстахъ, занимаетъ какъ въ длину такъ и въ ширину около 25 вёрствъ, и состоятъ собственно изъ двухъ небольшихъ узкимъ только проливомъ раздѣленныхъ острововъ. Около крутыхъ и каменистыхъ одного острова береговъ попадаются большія сѣрныя глыбы и многіе горячіе ключи, изъ коихъ вода бьетъ и вверхъ нарочито высоко. Къ одному самому большому горячему ключу прибѣгаютъ Курильцы съ суевѣрнымъ почтеніемъ.

15. *Кетой*, въ 36 верстахъ отъ послѣдняго острова, имѣетъ высокія горы и нарочито изрядные перелѣски.

16. *Семуссыръ* или *Шимуширъ* отдѣленъ отъ предвѣдущаго вёрствъ на 30. Находящаяся на семъ острову сопка въ прежнія времена горѣла.

17. *Чирлоой*, малой островъ, отдаленъ отъ шестнадцатаго острова вёрствъ на 200. На немъ есть горячая

чая сопка, которая по всему острову разбросала камни. Здѣсь нѣтъ ни одной рѣчки, а въ недалекомъ разстояніи отъ морскаго берега озеро жопя и еспь, однако вода въ немъ соленая, по тому что во время прилива наливается морскою водою. На семъ острову еспь, по словамъ нѣкоторыхъ мореходцовъ, и кислый ключъ.

18. *Уруль* нарочито великій островъ, простирающійся въ длину на 200, а въ ширину на 20 верствъ, и лежащій отъ семнадцатаго верснахъ въ 25, имѣетъ высокія горы, раздѣленные глубокими долинами. По сему острову растутъ высокія березы, ольхи, рябины и ильм. Во многихъ же мѣстахъ попадаются также нарочито толстой просвникъ, которой и на разныхъ другихъ островахъ находится. Около рѣчныхъ береговъ и на лугахъ растутъ травы весьма высоко, также разныхъ годныхъ въ пищу коренья и особливаго рода дикой горохъ. Въ нарочито великихъ рѣчкахъ еспь разная ходовая рыба. Куриль-

цы прѣвзжаютъ сюда со слѣдующихъ
прежъ острововъ для промыслу мор-
скихъ и лѣсныхъ звѣрей. Морскіе бе-
рега большою частію песчаны и и-
мѣютъ во многихъ мѣстахъ заливы.
Въ южной сторонѣ есть такая гу-
ба, въ которой и большіе суда сно-
яшь могутъ.

19. *Еторлу*, въ 30 верстахъ отъ
последняго, занимаетъ въ длину и
въ ширину до 300 верствъ, имѣетъ
высокія со многими сопками горы.
Мѣстами есть шамъ великіе лѣса.
На пучныхъ луговыхъ мѣстахъ ро-
стетъ высокая трава, и въ разныхъ
годныхъ въ пищу раснѣніяхъ нѣтъ
нигдѣ недоспашку. Здѣсь водяная
лисица, соболи и черные медвѣди;
въ рѣчкахъ же выдры и разная хо-
довая рыба. Здѣшніе Курильцы жи-
вуть общесвами въ великихъ дерев-
няхъ, и выбираютъ посемейно стар-
шинъ или начальниковъ.

20. *Кунасырь* или *Кунашири*, лежа-
щій отъ последняго острова верстахъ
въ 40, занимаетъ въ длину около
150,

150, а въ ширину 50 верстѣ, и во всемъ съ онымъ сходствуемъ. Жители живущѣ, такъ какъ и на девятнадцатомъ острове, и имѣющѣ на высококомъ мѣстѣ укрѣпленіе валомъ и ровомъ обнесенное.

21. *Чикота* или *Шигоданъ*, въ 20 верстахъ оный двадцатый островъ, простирается въ длину на 120, а въ ширину на 40 верстѣ, и имѣетъ высокія горы и лѣса, какъ и оба предъидущіе острова, также изрядныя озера и рѣки, около которыхъ Курильцы имѣющѣ свои жилища.

22. *Матмай*, лежащій оный послѣдній въ 20 верстахъ, сколько далеко простирается еще не извѣстно; бывшіе же въ прежнія времена въ Иркутскѣ Японцы почитали оной за часть матерой земли. Сіе мнѣніе кажется нарочито вѣроятнымъ, и по тому, что естественное состояніе Матмай весьма опровергаетъ оное качесва прежде описанныхъ острововъ, и болѣе сходствуемъ съ сосной-

емъ

емь матерыхъ земель. Изъ лѣсныхъ звѣрей водятся здѣсь олени, дикія козы и маралы въ шакомъ множествѣ, чино Курильцы на промыслахъ ходятъ большими артелями; также соболи, зайцы и обыкновенные птицы на всѣхъ островахъ лисицы. Равно попадаются шупъ змѣи и лягушки. Кромѣ тѣхъ деревьевъ, копорыя расшуютъ и на южныхъ островахъ, есть здѣсь дубъ, вязъ, неизвѣстный родъ красного дерева и другія. Повсюду произрастаютъ также многія на островахъ невиданныя травы. Берега имѣютъ много заливовъ, копорыя могутъ служить гаванями. Въ южной странѣ Машиая, копорый по нѣкопорымъ извѣстиямъ отдѣленъ отъ Нифона, главнѣйшаго острова Японіи, морскимъ проливомъ шириною только въ 60 верстѣ, имѣютъ Японцы городъ: но сколь далеко простирается, какъ ихъ, такъ и Китайское въ сѣверной странѣ Машиая владѣніе, доселѣ еще не извѣстно. Въ срединѣ сей земли обитаютъ не-

зави-

зависящїе ни ошѣ Кишайя, ни ошѣ Японїи Курильцы. Кишайцы и Японцы производящѣ здѣсь обыкновенно мѣновые съ Курильцами шорги, и получаютъ ошѣ ихѣ за разное шелковое и бумажное платье, за сарачинское пшено, водку, шабакѣ, ножи и проч. морскїе бобры, шюлены, жирѣ киповой и другихѣ морскихѣ звѣрей и проч.

§ 98.

II. Алеутскїе или восточные между Камчаткою и Америкою лежащїе острова.

Частыя Россїйскихѣ мореходцовѣ ^{Алеутскїе острова} по Восточному Океану кораблеплаванїя, копорыя уже около 50 лѣтъ продолжающяся, сдѣлались наиболѣе важными чрезѣ открытіе шѣхѣ сепарововѣ, копорыя ошѣ Камчатки къ востоку, почти между 51 и 57 градусами широты къ западному берегу Америки простирающяся. Первымѣ руководствомѣ къ симѣ открытіямѣ послужило предпрїятое въ 1728 году кора

кораблеплаваніе для описанія сѣверозначныхъ береговъ Сибири, подъ начальствомъ Капитана Беринга; по окончаніи же снова начали помышлять и о другомъ прямо къ востоку отъ Камчатскихъ береговъ путешествіи для познхъ открытій; ибо выбрасываемый моремъ на Камчатскіе берега при восточныхъ вѣтрахъ лѣсъ и другія на морѣ сдѣланныя примѣчанія подавали поводъ заключить съ нарочитою вѣроятностію, что же въ дальнемъ разстояніи отъ сѣверозначнаго берега Асіи должна быть еще земля. Сіе путешествіе дѣйствительно предпріято было въ 1741 году, подъ предводительствомъ Капитана Командора Беринга и Капитана Чирикова. Оба они разнесены будучи бурей приславали къ вѣстонымъ возмощнымъ островамъ, и доходили также до береговъ матерой земли Америки, въ двухъ разныхъ мѣстахъ, первый подъ $38^{\circ} 28'$ широты и $226^{\circ} 12'$ долготы, а послѣдній подъ 56° широты.

широты и 236° , $12\frac{1}{2}'$ долготы: однако оба они въ опредѣленіи долготы кажутся нѣсколькими градусами ошиблись; ибо опредѣленное Англическими мореходцами въ 1778 году съ наибольшаю точностію положеніе Американскаго берега съ онымъ ихъ показаніемъ нѣсколько несогласно. Чириковъ возвратился въ Камчатку въ томъ же году осенью и предпринималъ въ слѣдующемъ еще путешествіе къ нѣкоторымъ ближайшимъ островамъ: напрошивъ нѣго Берингъ переплылъ на обратномъ пути кораблекрушеніе у названнаго по имени его острова, бывшіе же съ нимъ люди, лишась многихъ изъ своихъ товарищей, которые отъ цынги умирали, возвратились въ Авачинскую гавань въ 1742 году. Множество привезенныхъ Беринговыми корабельными людьми дорогихъ морскихъ бобровъ и песцовъ заохотило нѣкоторыхъ частныхъ промышленниковъ предпріять также въ 1745 году путешествіе къ Берингову

тову оспрову. Ими найденъ мѣдной оспровъ и нѣкошорые другіе по близости онаго находящіяся оспрова. Съ того времени почти всякой годъ, одно или и нѣскольکو судовъ къ симъ оспровамъ ошправляемы были; а потомъ вскорѣ ошрысканы еще другіе, на конецъ же мало по малу, смотря по шому, какъ около ближайшихъ оспрововъ морскіе бобры спановясь рѣже корысполубію промышленниковъ не соощвѣшсшвоваали, найдены ими и всѣ доселѣ ошкрышые въ семъ морѣ оспрова, кошорые чрезъ многократныя къ нимъ побѣдки частныхъ промышленниковъ, и чрезъ предпріяшыя въ 1768 и 1769 годахъ по повелѣнію Государыни Императрицы ЕКАТЕРИНЫ Вшорыя пушешествія Капитана Креницына и Поручика Левашева, сдѣлались еще болѣе извѣшными. Къ симъ побѣдкамъ уошпреляющіяся обшкновенно двухмачшовыя почти вовсе безъ желѣза дѣлаемыя суда, или шакъ называемыя шипики, кошорыя сшрояны наиболѣе въ Охотскѣ,

скѣ, а иногда и при рѣкѣ Камчан-
кѣ, иждивеніемъ одного или нѣсколь-
кихъ кунцовъ разныхъ Сибирскихъ
городовъ, или другихъ доспаноч-
ныхъ людей, и хотя образъ спрое-
ктія сихъ судовъ весьма ненадеженъ,
однакоже они при всемъ шумѣ ча-
шши на Камчатскомъ морѣ бури,
и обыкновенно болѣе нежели одну
поѣздку выдерживаютъ. Шеллику
всѣ надобныя для шакowychъ судовъ
вещи кромѣ лѣса, должно привозить
изъ Якутска, ибо въ Камчанкѣ есть
шкмо нѣсколько годная для канаш-
ной снасти пенька, да и шу не дав-
но еще начали разводить, а ошѣ ча-
спи и якори, дѣлаемые изъ наиден-
ной недавно на семъ полуостровѣ же-
лѣзной руды; шо на полное снаря-
женіе въ поѣздкѣ каждаго судна
выходитъ ошѣ 20 до 30 тысячъ
рублей. На каждомъ суднѣ бываетъ
ошѣ 40 до 70 человекъ, обыкновен-
но одна половина Россіянъ, а другая
Камчадаловъ, а еще больше Якушъ,
по шому, что свирѣпствовавшая ме-
жду

жду Камчадалами въ 1768 и 1769 годахъ осла число ихъ весьма уменьшило. Якуны, коперыхъ теперь жозева судовъ весьма часто въ поѣздки къ островамъ нанимають, и копоры по окончаніи оныхъ частію оснаются вѣчно въ Камчанкѣ, равно и самые Камчадалы употребляются какъ за недоспашкомъ Россійскихъ мореходцовъ, и ради дешеваго найма, такъ и по тому, что они къ скудной пищѣ привычны, и отъ обыкновенной морской болѣзни цынги не столько страждутъ, какъ Россіане, копорыхъ однако нѣкоторое число для сихъ поѣздокъ необходимо нужно по тому, что море имъ больше знакомо, и для неуспрашаемаго соприслаленія островскимъ жинелямъ, кои не рѣдко непріятельски поспунають. Поелку провозъ до Охотска всякихъ съѣстныхъ припасовъ спашковинся чрезвычайно дорогъ, по мореходцамъ берутъ съ собою только необходимо нужное и обыкновенно дозволенное количество муки для квасу.

Они

Они выходящѣ въ море въ концѣ лѣта и обошедѣ Камчатской носѣ или приходящѣ сперва въ Камчатку для найма въ поѣздку Камчадаловѣ, или продолжающѣ путь свой къ Берингову и Мѣдному островамѣ, гдѣ препроводивъ зиму иногда запасаются сушенымъ мясомъ морскихъ котровъ и сивучей, иногда же заготовляющѣ кожи морскихъ котровъ для шубъ, еще болѣе сивучей и лашаковъ, изъ коихъ послѣднѣе или самими мореходцами употребляются на байдары для промысла морскихъ звѣрей нужныя, или промѣшивающѣ на мягкую ружальдѣ, для такого же употребленія жителямъ отдаленныхъ острововъ, гдѣ лашаки или рѣдко попадаются, или и никогда не бывающѣ. Слѣдующимъ же лѣтомъ отправляющѣ мореходцы къ шѣмъ островамѣ, гдѣ ожидающѣ наилучшаго промысла, и по прибытїи къ онымъ раздѣляются иногда сами на малыя артели и отправившюу, иногда для промысла звѣрей по разнымъ

нымъ островамъ, а отчасти дають островскимъ жителямъ, отъ которыхъ въ залогъ върѣсши берутъ обыкновенно надежныхъ людей, нужны для ловли лисицъ и морскихъ выдръ орудія, также сивучьи и лажпакковыя для байдаръ кожи, отъ нихъ же получаютъ вмѣсто того нѣкоторую долю изъ промышленной ими мягкой ружляди; такъ какъ я-сакъ, и дають въ томъ росписки, или вымѣниваютъ на бисеръ, мѣдные копья, шопоры, иглы и другіе подобные товары. Всякая поѣздка продолжается обыкновенно, смотря по-тому какъ промышленники успѣваютъ запаснись довольномъ количествомъ мѣжовъ, отъ трехъ до четырехъ лѣтъ; прибыль же отъ каждого путешествія, и за вычетомъ десятой доли въ казну, бываетъ сколько велика, что всегда на сто рублей по меньшей мѣрѣ сто же приходилъ, а иногда и больше. Всѣ острова, кои отъ Берингова и Мѣднатого между вышеписанными градусами

ши-

широты къ Американскимъ берегамъ простираются, называются обыкновенно у Россійскихъ мореходцевъ вообще Алеутскими. Отъ слова ли Лайда, которое по нарѣчію Камчатскихъ Россанъ значить подводной камень или небольшой островъ, или отъ другаго чего можетъ быть случайнаго, получили сіи острова свое названіе, не извѣстно. Самыя отдаленныя къ востоку, или далѣе 210° долготы къ Американскому берегу простирающіеся острова, называются особливо Лисьими или Лисичьими, и наиболѣе посѣщаются Россійскими мореходцами по тому, что на нихъ много лисицъ, которыхъ вовсе нѣтъ на лежащихъ ближе къ западу или на собственно такъ называемыхъ Алеутскихъ островахъ. Всѣ сіи острова имѣютъ гористыя подводными камнями окруженныя берега, которые далѣе внутрь земли идутъ крутыми горами и по срединѣ острововъ составляютъ высокой горной хребтъ. На нѣкоторыхъ островахъ пе-

Ш 2 аущіе

кущѣ извѣ горѣ ключи соспавляютъ быстрыя рѣчки, или наполняютъ въ долинахъ и впадинахъ горѣ озера, извѣ коихъ течетъ вода рукавами въ море; на другихъ же жоня и есть ключи, но рѣчекъ совсемъ нѣтъ. Нѣкошорые извѣ сихъ острововъ, а особливо лежащѣ ближе къ возноку, имѣютъ огнедышущія горы, у коихъ находятъ горячѣ ключи и самородную сѣру. Металловъ не найдено еще на сихъ островахъ никакихъ, кромѣ мѣди на Мѣдномъ островѣ; да и опыскиваемые мѣсшами протыны сердолики почти никакого вниманія не достойны. Камениспая и большею частію мокрая подошва сихъ острововъ произрацаетъ разныя на Камчаткѣ, а опчаспи и во всей возточной Сибири находимыя дикія въ пищу годныя ягоды и коренья, какъ напримѣрѣ: сладкую шраву, сарану, щавель, полынь, малину, чернику, голубицу и проч. По положенію сихъ острововъ въ открытомъ проливѣ сѣверныхъ су-

р-

ровыхъ вѣтровъ не защищаемомъ морѣ произрастаютъ тамъ только низменные кустарники, исключая большой оспровъ Уналашку, гдѣ въ нѣкоторыхъ глубокихъ оувъ сильныхъ вѣтровъ огражденныхъ долинахъ растутъ нарочито высокія деревья, да другой оспровъ Кадьякъ, который и иными качествами оувъ прочихъ разнится и лежитъ не подалеку оувъ Американскихъ береговъ. Зима на сихъ островахъ въ сравненіи съ Сибирскими подѣ одинакою широтою лежащими мѣстами несурова, на противъ того лѣтно, по причинѣ дующихъ обыкновенно съ сѣвера вѣтровъ, продолжается недолго, и бываетъ обыкновенно шакъ, какъ и во всѣхъ островахъ, мокрое и непріятное. Изъ звѣрей водящихся по Беринговомъ и Мѣдномъ, шакже и на западныхъ ближнихъ Алеушскихъ островахъ, песцы, которыхъ на восточныхъ островахъ весьма мало, а на нѣкоторыхъ и вовсе нѣтъ. Сіи же послѣдніе острова

изобилуютъ напрошивъ того лища-
цами, между которыми черныхъ и
чернобурыхъ почти столько же по-
падаетъ, какъ и красныхъ. На нѣ-
которыхъ самыхъ опдаленныхъ къ
возноку островахъ, а особливо на У-
нимакѣ и Кадьякѣ, примѣнены также
саблы медвѣдей, волковъ, куницъ, гор-
ностаевъ, бобровъ, выдръ или порѣ-
чицъ. Около островскихъ береговъ по-
падаются вездѣ тюлени разнаго ро-
да, киты и бѣлуги; морскія коровы;
но сивучи и лажняки водятся во
множествѣ только въ западной части
сего моря; въ ближайшихъ же къ воз-
ноку мѣстахъ находятъ ихъ чрезвы-
чайно рѣдко. Морскія птицы водятся
около сихъ острововъ большею ча-
стію такія же какъ и на Камчаткѣ.
Озера и рѣчки имѣютъ разныя и въ
Камчатскія рѣчки заходящія породы
лососей. Треску ловятъ островскіе
жители удами, которые привязыва-
ютъ не къ снуркамъ но къ выстига-
ющемуся нерѣдко болѣе нежели на
тридцать сажень морскому расшѣ-
нію.

цію. Жителей на всѣхъ вообще островкахъ мало: но число оныхъ никакъ не можеть быть опредѣлено, по тому что они опчасни для промысла звѣрей и рыбной ловли, а опчасни прешерпѣвая безпокойствія опъ другихъ островскихъ жителей, переѣзжаютъ съ одного острова на другой.

Положеніе острововъ доселѣ не опредѣлено еще по астрономическимъ наблюденіямъ, но показано мореходцами по однимъ только корабельнымъ разчисленіямъ, въ которыхъ опъ бурь и морскаго между островами печенія вкрадывающся многія ошибки; да и величина нѣкоторыхъ по мысленному шокмо измѣренію назначена; равно и самое ихъ количество опъ несогласнаго именованія мореходцами острововъ съ точностію не извѣстно. Собранныя доселѣ извѣстія относятся наипаче къ ближнимъ и опдаленнѣйшимъ къ востоку, или шакъ называемымъ Лисьимъ островамъ; середина же сего про-

тяженія острововъ меньше всѣхъ извѣстна, пошому что мореходцы издѣлѣ шуда рѣдко. Сообразуясь вышепоказанному главному острововъ раздѣленію слѣдующіе яко главнѣйшіе наиболѣе примѣчанія достойны:

1. Беринговъ или Командорскій островъ, лежащій почти въ 200 верстахъ къ востоку отъ устья рѣки Камчатки, подъ 55 и 56° широты, простирается въ длину на 165, а самою большею широтою занимаетъ около 23 верствъ. Онъ ненаселенъ и состоитъ изъ хребта голыхъ горъ, когорыя имѣютъ многія глубокія долины. Вѣроятно, что землетрясенія случаются тамъ часто: ибо въ бытность на семъ острову Беринговыхъ корабельныхъ служителей примѣчены ими въ разные времена три потрясенія.

2. Мѣдный островъ, занимающій длиною 55 и самою большею шириною 12½ верствъ, такъ какъ и первый ненаселенъ. Названіе сіе дано ему по найденной въ сѣверозападномъ
его

его краю мѣдной рудѣ и самородной мѣди. Сія послѣдняя, копорую прежде покупали въ Камчаткѣ на разныя мѣлочныя украшенія, мореходцами совсемъ уже вывезена, такъ что теперь находятъ оную только въ самыхъ малыхъ кускахъ.

За сими островами слѣдуютъ шѣ, копорые отъ Россійскихъ мореходцевъ въ шѣсномъ знаменованіи называются Алеутскими.

1. *Аттакъ, Шемія и Семичи*, всѣ при невелики, лежатъ верстахъ въ 200 къ юговозпоку отъ Мѣднаго острова, между 54 и 55° широты. Аттакъ кажется немного больше Берингова острова, а прочіе меньше. Сія и нѣкопорые ближніе къ нимъ небольшіе острова обще съ Беринговымъ и Мѣднымъ называются отъ островскихъ жителей, по увѣренію мореходцевъ, и общимъ именемъ *Засигнанъ*.

2. *Иммакъ, Чагулакъ, Хавія и Амчигда*, съ нѣкопорыми другими ближними къ нимъ островами, мало из-

вѣспныи и называются отъ оспровскихъ жителей всѣ совокупно Лао.

3. Такаванга достопамятенъ по находящейся на немъ огнедышущей горѣ.

4. Канга, котораго окружность полагаютъ верстъ въ 200, имѣетъ огнедышущую гору и у подошвы оной горячіе ключи и самородную сѣру; но рѣчекъ нѣтъ на немъ ни какихъ.

5. Аягъ, лежащій въ сѣверовосточной сторонѣ отъ предидущаго, занимаетъ окружностью своею около 150 верстъ и имѣетъ одну только рѣчку небольшую. Онъ населенъ, такъ какъ всѣ предидущіе острова.

6. Четгина отдаленъ къ востоку отъ послѣдняго верстъ на 50, и имѣетъ въ окружности около 80 верстъ, но жителей на немъ такъ, какъ и на послѣдующемъ, по нѣскольку только семействъ.

7. Тагалакъ или Тагалунъ, небольшой въ 10 только верстахъ къ востоку отъ послѣдняго лежащій островъ.

8. Ат-

8. *Атхакъ* или *Атху*, отдаленный оупъ послѣдняго оспрова на 40, и простирающийся въ длину на 70, а въ ширину оупъ 7 до 10 верстѣ, имѣетъ огнедышущую гору, у подошвы которой бьются горячіе ключи. Оупъ населенъ.

9. *Амлакъ*, величиной почти шаковъ же, какъ и осьмой оспровъ, оупъ коего отдаленъ оупъ къ востоку на 7 верстѣ и имѣетъ изрядную гавань. Сіи послѣдніе семь оспрововъ совокупно со многими другими по близости оныхъ лежащими, по объявленію мореходцевъ, называются оспровскими жишелями всѣ вообще *Негго*. Они показаны на нѣкопорохъ картахъ подъ названіемъ *Андреевскихъ острововъ*, даннымъ имъ по тому, что въ 1764 году первое достоверное объ оныхъ извѣстіе получено оупъ возвратившихся на кораблѣ Св. Андреяна и Напалти, принадлежавшемъ Селенгинскому купцу Андреяну Тольшпыху, промышленниковъ; однако сіе названіе никогда Россійскими мореходцами

цами вообще употребляемо не было, но какъ сѣи, такъ и вышепомянутые ближе къ западу лежащїе разумѣются подъ общимъ названїемъ Алеутскихъ острововъ.

Лисьи острова, самые отдаленные къ востоку, отъ островскихъ жителей называются вообще *Кавалангъ*. Они достопамятнѣе Алеутскихъ, какъ по нарочитой своей величинѣ, такъ и по большому числу жителей, да и для Россійскихъ промышленниковъ важнѣе; по чему сѣи послѣднїе, для прїобрѣтенїя шамошныхъ лисиць, и попадающихся шамъ большею частїю въ великомъ еще множествѣ морскихъ бобровъ, продолжаютъ шуда обыкновенно путь свой, минуя среднїя сего пропѣженїя острова. Изъ сихъ острововъ слѣдующїе наиболѣе извѣстны:

1. *Умнакъ* простирающійся въ длину на 100, а въ ширину отъ 7 до 15 верствъ, имѣетъ высокую временемъ возгорающуюся сопку, у подошвы которой бьются горячіе ключи. Островъ

спровскіе жишели варятъ въ оныхъ
ключехъ мясо, рыбу и коренья.

2. *Агунъ - Аляска*, или какъ море-
ходцы сокращенно выговариваютъ
Уналашка, простирается въ длину
на 120, а въ ширину отъ 10 до 18
верстъ и отдѣляется отъ перваго
морскимъ проливомъ, коего шири-
ну только въ 5 верстъ полагаютъ.
По показанію Капитана Кука ос-
травъ сей лежитъ подъ 53° и 55°
широты и 212° долготы. На ономъ
есть огнедышущая гора, около кото-
рой много находятъ самородной сѣ-
ры. Число жишелей простирается до
200 душъ мужескаго полу.

3. *Акутанъ* занимаетъ въ длину
около 40, а въ ширину отъ 5 до 10
верстъ; онъ населенъ, такъ какъ и
всѣ слѣдующіе острова.

4. *Акунъ*, отдѣленный отъ послѣ-
дняго въ сѣверовозпточной сторонѣ
морскимъ проливомъ шириною толь-
ко въ 3 версты, простирается въ
длину на 35, а въ ширину отъ 10
до 15 верстъ.

5. *Ки-*

5. *Кигалга* занимаетъ въ длину около 20, а въ ширину отъ 5 до 7 верствъ.

6. *Унимакъ*, простирающійся въ длину на 90, а въ ширину отъ 25 до 30 верствъ и имѣющій огнедышащую гору, отдѣляется отъ вышедшаго въ море узкимъ носомъ Американскаго берега Аляски, который первыми мореходцами ошибкою почтенъ былъ за островъ; морскимъ проливомъ шириною только отъ 3 до 7 верствъ. На семъ островѣ по близости онаго отъ Американской матерой земли водятся олени, медвѣди, волки, кабаны, росомахи, выдры и ласки.

7. *Кадьякъ*, ближайшій къ востоку изъ всѣхъ острововъ, до которыхъ по сіе время Россійскіе мореходцы доходили, лежитъ отъ Аляски къ югу и отдаленъ отъ Уналашки на 800 верствъ. Сей островъ простирается въ длину по меньшей мѣрѣ на 200, а въ ширину отъ 20 до 30 верствъ и имѣетъ, какъ

какъ уже выше упомянуто, шбхъ же звѣрей какія на Унимахъ водятся. Равно виданы шамъ куницы и собаки во множествѣ. Въ гористыхъ мѣстахъ растутъ нарочито великія ясенья и топелевыя дерева, изъ коихъ островскіе жишели дѣлають себѣ лодки; также лисьяницы, дубы и березы. Жишели весьма многолюдны, и болѣе воинственныя нежели на прочихъ островахъ, къ копорымъ предпринимають они иногда походы и отпуда мужей и женъ увозятъ къ себѣ въ неволю. Они употребляютъ при сраженіяхъ большіе деревянные щиты, изъ за копорыхъ человекъ по 30 и по 40 косяными копьями и стрѣлами вооруженные на непріятелей наступають.

Конецъ.

Рослись алфавитная

морямъ, озерамъ, рѣкамъ, произведеніямъ,
 народамъ, намѣстничествамъ, городамъ и
 другимъ достопамятностямъ, находящимся
 въ семъ Описаніи Россійскаго Государства.

Сокращенія значашь: г. городъ; гв. гавань;
 г. г. губернской городъ; н. ъ. намѣстнической
 городъ; у. г. уѣздной городъ; обл. областъ;
 обл. г. обласной городъ; г. сп. г. главной
 и сшоличной городъ; оз. озеро; сол. оз. соленое
 озеро; р. рѣка; кр. крѣпость; д. дворець;
 зав. заводъ; осп. оспировъ.

Города замѣчанные симъ знакомъ (*) учреждены по
 Царстшонаше Государыни Императрицы **ЕКАТЕРИНЫ**
ВТОРЫЯ.

	стр.		
		Алданъ г. - -	42
Аа р. - - -	224	Алей р. - - -	327
Абхазы или Абхазеты	162	Алейской зав. - -	329
Абаканъ р. - - -	39	* Александрія у. г. - -	344
Агуиъ-Аляска, или Уна-		* Александровскъ у. г.	298
дашка, осп. - - -	397	* Александровскъ у. г.	
Азовъ кр. - - -	345	и кр. - -	349
Азовское море - - -	5	Алексинъ у. г. - - -	294
Аквамариновой хрусталь	из	* Алексополь у. г. - -	345
Акланъ р. - - -	337	Алексѣвская спаница	367
* Акланскъ у. г. - - -	—	Алеутскіе оспирова 13.	61.
Акуиъ, осп. - - -	397	бз. 379 и слѣд.	
Акушанъ, осп. - - -	—	Алеуты - - -	180
* Алапаевъ у. г. - - -	257	Алма р. - - -	28
Алашывъ р. - - -	308	Алпай или Телецкое	
Алашывъ у. г. - - -	307	озеро - - -	21
		Ал-	

Алтайской хребетъ	17	Ахшубинской шелк. зав.	319
Алязка, мысб	-	Ахшырка р.	- 284
Амга р.	- 43	Ахшырка у. г.	- —
Амлахъ, ост.	395	*Ачинскъ у. г.	- 263
Амуръ р.	- 44	Ашла р.	- 349
Амцигда ост.	- 394	Аягъ, ост.	394
Анабара р.	- 41		
Анадырь р.	- 45	Б.	
Анадырской острогъ	336	*Бабиновичи у. г.	277
Анакушанъ, или Онеко-		Байкаль оз. или Бай-	
шанъ, ост.	- 371	кальское море	21
Ангара р.	- 40	Балахна у. г.	- 303
Андрейновскіе острова	395	*Балашевъ у. г.	318
Аръ-Амакушанъ, или		Бальшійское море	4
Харамокашанъ,		*Бальшійской портъ у г.	221
островъ	- 372	Барабинская или Бара-	
Арбузы	- 68	мянская степь	158
Аргалы или дикіе бараны	89	Барабинцы	- —
Аргунъ р.	- 44	Баргузина р.	- 334
*Ардатовъ у. г.	- 301	*Баргузинскъ у. г.	- —
*Ардатовъ на Ала-		Баскунчанское или Бог-	
шырь у. г.	- 308	динское сол. оз.	120
Аренбургъ у. г.	- 225	Баунтъ оз.	- 42
Арзамасъ у. г.	- 301	Бахмулъ р.	- 345
Армяне	- 137	Бахмулъ у. г.	- —
Армянскій или лазу-		Башкирцы	- 153
ревый камень	112	Белпиры	- 159
*Арскъ у. г.	- 305	Берда р.	- 352
Архангельское нам.	- 237	Береза (дерево)	- 73
Архангельскъ н. г.	- 238	*Березное или Берез-	
Асбестъ	- 113	на у. г.	- 279
Астраханская обл.	- 350	Березовъ у. г.	- 291
Астраханъ обл. г.	- —	Березовская снаница	356
Астраханскіе соленыя		Берингово путешест. ю.	
озера	- 119	И. 368. 380	
Астраханское царство	149	Беринговъ или Командор-	
Асфальтовые источники	126	ской ост.	- 12. 392
*Ашкарскъ у. г.	- 318	*Бѣйскъ у. г.	- 328
Аштакъ, ост.	- 393	Би р.	- 35
Ашхакъ, или Ашху		*Бирскъ у. г.	- 321
ост.	- 395	Бирючь у. г.	- 315
Ажуба р.	- 31	Бишкюк р.	- 314

Бобовникъ	71	Бблевъ у. г.	298
* Бобровъ	314	Бблебий р.	322
Бобры	97	* Бблицы у. г.	278
Бобры морскіе или Кам- чатскіе	94	* Ббловодскъ у. г.	315
* Богатой у. г.	286	Бблое море	7
Богдинское см. Баскун- чатское.		Бблозерскъ у. г.	234
* Богодуховъ у. г.	384	Ббло озеро	20
* Богородицкъ у. г.	294	Бблой у. г.	271
* Богородскъ у. г.	268	* Бблополье у. г.	284
* Богучаръ у. г.	315	Бблоруссія	131
Болгары	133	Быволы	81
Болховка р.	288		
Болховъ у. г.	—	В.	
Большая р.	339	Вавчюга деревня	239
Большерѣцкой острогъ	—	Вага р.	—
Борзинское сол. оз.	122	Вагай р.	97
* Борзна у. г.	280	Вазуза	271
* Борисоглѣбскъ у. г.	246	Вайганской прол.	9
Борисоглѣбскъ у. г.	312	* Валдай у. г.	233
* Боровичи у. г.	233	Валдайское оз.	—
Боровскъ у. г.	291	* Валки у. г.	284
Ботнической зал.	4	Валкъ у. г.	224
Брашская работа	169	Влауйки у. г.	315
* Бронницы у. г.	268	* Варнавинъ у. г.	250
Брянскъ у. г.	238	Василь у. г.	302
* Бугурусланскъ у. г.	322	Вассуганъ р.	158
* Бугульма у. г.	321	Вахъ р.	37
Буъ р.	27	Везенбергъ у. г.	221
Буджакская орда	151	Вейсенштейнъ у. г.	—
* Бузулукъ у. г.	324	Векелакъ см. Фридрихсгамъ	
* Буй у. г.	250	Векса р.	250
* Буинскъ у. г.	307	* Великъ у. г.	274
Букановская станица	367	Великая р.	20
Бурундуки	27	Великіе луки у. г.	227
Буряты	168	Великоуспенюжная обл.	243
Бухарды	157	* Вельскъ у. г.	—
Ббжедкъ у. г.	229	Вейденъ у. г.	224
Бблая р.	33	Венеъ у. г.	294
Бблгородъ у. г.	286	Верблюды	78
* Бблебеевскъ у. г.	322	Верда р.	296
		Верей у. г.	268
		* Верро у. г.	224

Верхняя Озерная кр.	324	Волынь р.	284
Верхнекамчатской остротъ	333	Вормсѣ ост.	136
Верхней Ломоѣ у. г.	310	Ворожѣвской д.	209
Верхней Удинскѣ у. г.	332	Ворожѣ р.	23
Верхотурской остротъ	49.332	Ворожѣжское нам.	313
Верхотурье у. г.	257	Ворожѣ н. г.	314
*Верхоуральскѣ у. г.	324	Варскла р.	27
*Весегонскѣ у. г.	229	*Воскресенскѣ у. г.	267
Вешуга р.	32	Воснорѣ г. см. Керъ.	
*Вешуга у. г.	250	Восточной океанѣ	9
Вехра р.	277	Вотгама р.	249
Вилманstrandъ у. г.	218	Вотьяки	143
Виллой р.	42	Воя р.	253
Виноградъ	68	Выборгское нам.	216
Вира р.	284	Выборгъ н. г.	217
Вирѣ оз.	20	Выдры	94
Висѣ р.	342	Вышегра р.	236
Витебскѣ у. г.	274	Вышегра у. г.	—
Витимъ р.	42	Выхололы или чурсины	69
Вишера р.	236	Вытегда р.	35
Владимирское нам.	296	*Вышній волчокъ у. г.	230
Владимиръ н. г.	279	Вышневолоцкой ка-	
Вогуличи	144	наль	46
Водла р.	236	Вѣра въ Россіи	190
Водныя сообщенія Росс. государства	45	*Вязици у. г.	299
Вокса р.	216	Вязьма р.	271
Волга р.	30	Вязьма у. г.	—
Волки	92	Вятка р.	33
Волмаръ у. г.	224	Вятка н. г.	251
Вологда н. г.	242	Вятское нам.	250
Вологда р.	—		
Вологодское нам.	241	Г.	
Вологодская обл.	242	Габсалъ у. г.	221
Володимерецъ Ливонскій см. Волмаръ.		Гадячь или Гадичь у. г.	280
Волоколамскѣ у. г.	267	Газимурской зав.	343
*Волскѣ у. г.	317	Галицкое оз.	249
Волховъ р.	20	Галичь у. г.	—
Волчанка р.	48	Галичина д.	216
*Волчанскѣ у. г.	284	*Гдовъ у. г.	214
		*Георгіевскѣ у. г.	349
		Гербъ государственный	189
		Германскіе народы	134

Гжатъ р.	-	-	271	Джембойлукская орда	151
* Гжатскъ у. г.	-	-	271	Дзеренъ	88
Гинсь	-	-	112	Дмипрія Св. кр.	346
* Глазовъ у. г.	-	-	252	Джигитен	88
* Глинскъ у. г.	-	-	280	Дикія козы	87
Глухойъ у. г.	-	-	282	Динабургъ см. Дюнабургъ.	
Гниасе море или Сивашъ	6			* Дмипріевъ на Сволъ у. г.	286
* Голтва у. г.	-	-	341	* Дмишревскъ у. г.	289
* Горбатовъ у. г.	-	-	301	Дмишровъ у. г.	267
Гориостан	-	-	96	* Днѣпровскъ у. г.	354
Городокъ у. г.	-	-	274	Днѣпровская линія	347
* Городище у. г.	-	-	341	Днѣпръ р.	25
* Городище у. г.	-	-	310	* Долмановъ у. г.	257
Горной хрусталь	-	-	112	Донецъ р.	28
Городня р.	-	-	279	* Донецкъ у. г.	345
* Городня у. г.	-	-	—	Донковъ у. г.	296
Гороховецъ у. г.	-	-	299	Донскихъ Козаковъ	
Гороховникъ	-	-	71	земля	365
Горючая гора	-	-	126	Донъ р.	27
Губы Россійск. государ.	14			Дорогобужъ у. г.	271
Гранатовыя деревья	70			* Доронинскъ у. г.	334
Граки	-	-	136	* Дриза у. г.	274
Грѣсь-Рогъ ост.	-	-	—	Друцъ или Друецъ р.	27
Грузинцы	-	-	186	Дубна р.	267
Грязное сол. оз.	-	-	120	Дубъ	75
* Грязовецъ у. г.	-	-	243	* Духовщина у. г.	271
Гурьевъ кр.	-	-	351	Дучарской зав.	334
				Дѣвица р.	315
				* Дюнабургъ у. г.	274

Д.

Дагденъ или Даго островъ	-	5.	221		
Далай оз.	-	-	44		
* Даниловъ у. г.	-	-	246		
Дашчане	-	-	136		
Двина запад. р.	-	-	22		
Двина сѣвер. р.	-	-	35		
Деркуль р.	-	-	315		
Дертъ у. г.	-	-	224		
Десна р.	-	-	339		
* Дешкинъ у. г.	-	-	288		
Дешневъ (Козадкой ситарина)	-	9			

Е.

Ебелей сол. оз.	-	-	121		
Евстѣй р.	-	-	23		
* Еванаторія у. г.	-	-	353		
Егарма, см. Икарма.					
Егашко, см. Муссырь.					
Егорьевскъ у. г.	-	-	295		
Едизанская или Едискульская орда					
Нагайцевъ	-	-	15		
Езелъ ост.	-	-	5		
Екатерибургъ об. г.	-	-	256		

Ека-

Ингерманландія или Ижор- ская земля	-	138	Кадьякъ, остп.	398
Иютада р.	-	44	Кадывка р.	249
Ингулецъ р.	-	342	* Иадый у. г.	—
Ингуль р.	-	344	Казанка р.	304
Индерское сол. оз.	-	120	Казанское нам.	303
Индагирка р.	-	43	Казанское царство	149
Индейцы	-	186	Казань н. г.	304
Иксара у. г.	-	310	Казинская станица	366
Илушь р.	-	282	Кай у. г.	252
Ирбистъ р.	-	257	Кайка р.	262
* Ирбишь у. г.	-	—	* Каинскъ у. г.	—
Иркутское нам.	-	330	Калаусъ р.	349
Иркутская обл.	-	331	* Калитва у. г.	1315
Иркутскъ н. г.	-	—	Калмтусъ р.	348
Иркутъ р.	-	—	Калмыки	165
Ирпей р.	-	339	Калгуевъ остп.	240
Иртышская линія	-	327	Калужское нам.	289
Иртышь р.	-	37	Калуга н. г.	290
Иртышь верхній	-	—	Кама р.	32
Исетъ р.	-	38	Каменка р.	297
Исса р.	-	310	Каменное масло	125
Испочники кислыхъ водъ	-	127	Каменные бараны или дикіе козлы	89
Истра р.	-	264	Каменные уголья	126
Ишимъ р.	-	37	Камчадалы	178
* Ишимскъ у. г.	-	260	Камчатка полуостровъ	61. 63
Ишимская линія	-	261	Камчатка р.	45
Испанскія мухи	-	109	Камчатскія горы	16
			Камчатское море	9
			Камышенка р.	318
			Камышинъ у. г.	—
			* Камышловъ у. г.	256
			Канага, остп.	394
			* Канадѣй у. г.	308
			Канъ р.	325
			Капчакское царство	149
			Карагасы	172
			Караманъ р.	319
			Карамышь р.	—
			Карасу, — большой и малой, р.	28

Карасукскія сол. озера	121	* Кириловъ у. г.	-	234
Карачевъ у. г.	-	* Кирсановъ у. г.	-	312
Каргополь у. г.	-	Кисты	-	163
Карельгородъ см. Кекс- гольмб.	236	Китовой промыселъ	-	102
Карское море	-	* Климовичи у. г.	-	278
Карнеолы	-	Клинь у. г.	-	267
Карсунка р.	-	Клязьма р.	-	32
* Карсуиъ у. г.	-	* Княгининъ у. г.	-	302
Касимовъ у. г.	-	* Кавровъ у. г.	-	299
Каспійское море	-	Козелецъ у. г.	-	341
Каспля р.	-	Козельскъ у. г.	-	292
Катуня р.	-	Козловъ см. Евпаторія.	-	
Кача р.	-	Козловъ у. г.	-	312
Качинцы	-	Козмодемьянскъ у. г.	-	305
Кашинка р.	-	Кокшага р.	-	253
Кашинъ у. г.	-	Кола у. г.	-	239
Кашира у. г.	-	Колва р.	-	256
Кексгольмб у. г.	-	* Кологривъ у. г.	-	250
Кема р.	-	Коломенское село и дворецъ	-	269
* Кемп у. г.	-	Коломна у. г.	-	263
* Кемпендой или Капшен- дей р.	-	Колошкка р.	-	298
Керенскъ у. г.	-	Кольванское нам.	-	325
Керчь г.	-	Кольванское оз.	-	329
Кессы см. Венденъ.		* Кольванъ н. г.	-	326
Кешой осп.	-	Кольванъ см. Ревель.	-	
Кешъ р.	-	Кольванской или Кольва- новоскресенской за- водъ	-	329
Кефа см. Феодосія.		Колыма или Ковыма р.	-	43
Кигалга осп.	-	* Колязинъ у. г.	-	229
Кіевское нам.	-	Командорской осп.	12.	392
Кіевъ н. г.	-	Конда р.	-	37
Кизильская кр.	-	Кондопа р.	-	328
Кизляръ у. г.	-	Конопля	-	74
Кинбурнъ кр.	-	* Коношопъ у. г.	-	282
Кинель р.	-	Конскія воды р.	-	27
Кинешма у. г.	-	* Констаншиноградъ у. г.	-	345
Киргизцы	-	Конспаншинопольскій проливъ	-	5
Киренга р.	-	Койбалы	-	172
* Киренскъ у. г.	-			
Киржавъ р.	-			
* Киржачъ у. г.	-			

* Копысь у. г.	-	277	Крутоярская кр.	-	324
Коренная пустыня		285	Кубань р.	-	28
Коровы морскія	-	102	Крымское ханство	-	149
Коропъ р.	-	282	* Кузнецкъ у. г.	-	317
* Корона у. г.	-	—	Кукъ, Англинскій Ка-		
Коротоякъ у. г.	-	315	пишань	-	11
Короча у. г.	-	286	Кулой р.	-	35
Корсаки (родъ лисицъ)		93	Куланъ или дикіе ослы	-	88
* Корчева у. г.	-	229	Кулонки	-	96
Коряки	-	176	Кума р.	-	30
Коряковское сол. оз.	-	121	Кумыки	-	153
Коспромское нам.	-	247	Кунасырь или Куна-		
Коспромская обл.	-	248	шири, осп.	-	376
Коспрома р.	-	32	Кунгуръ у. г.	-	255
Коспрома н. г.	-	248	Кундуrowsкая орда	-	152
Котельничъ у. г.	-	253	Куницы	-	95
Копалиной осп.	-	215	* Купецкъ у. г.	-	315
Копоросиъ р.	-	245	Купоросная земля	-	124
* Копяковъ у. г.	-	308	Купоросной колчеданъ	-	—
Копъ морской	-	102	Купоросная ключъ	-	—
Кошки	-	86	* Курганъ у. г.	-	260
* Крапивна у. г.	-	293	Курильское море	-	9
Красная горчица или			Курильскіе острова	13.	61.
спиручковой пе-				63.	367
рець	-	68	Курильцы	-	179
* Красноборскъ у. г.	-	244	Курмыиъ у. г.	-	307
Красногорская кр.	323.	324	Курское нам.	-	285
* Красной у. г.	-	272	Курскъ н. г.	-	—
* Краснокушскъ у. г.	-	284	Куръ р.	-	—
* Красной холмъ	-	229	Куршмарской зав.	-	334
* Краснослободскъ у. г.	-	310	Кюменъ или Киммене р.	-	25
* Красноуфимскъ у. г.	-	255	Кяхта, слобода	-	333
Красноярскъ у. г.	-	351			
Красноярскъ у. г.	-	328			
Кременчугъ у. г.	-	344			
Креницына и Левашева					
пушешест.	- 12.	382			
* Крестцы у. г.	-	233			
* Кролевецъ у. г.	-	282			
Кромы у. г.	-	289			
Кроншлотъ, замокъ	-	216			
Кронштадтъ гв. и кр.	-	215			

Л.

* Ладейное поле у. г.	-	236
Ладожское озеро	-	18
Ладожской каналъ	-	45
* Лаишевъ у. г.	-	306
* Дальскъ у. г.	-	244
Ламушы	-	174
Ламская вѣра	-	165
Лапландія	-	140

Ласки

Ласки	-	96	Лухъ у. г.	-	-	-
Лашыши или Лешты	-	133	*Льговъ у. г.	-	-	286
Лашпаки	-	100	Лѣпяги	-	-	98
Лача оз.	-	35	Любимъ у. г.	-	-	246
*Лебединъ у. г.	-	284	*Люцынъ у. г.	-	-	274
Лебедянъ у. г.	-	312				
Лебяжья кр.	-	261			М.	
Левкополь	-	355	Магнитъ	-	-	116
Леденское усолье	-	122	Магнитная гора	-	-	117
Ледовитое море	-	7	Магнитная крѣпость	-	-	324
Лена р.	-	41	Маканъ-Руръ-Ассы,			
Ленской заливъ	-	7	островъ	-	-	371
Лешъ	-	75	*Макаръевъ у. г.	-	-	302
Лешландія	-	133	*Макаръевъ на Унжѣ			
*Ливенскъ у. г.	-	315	обл. г.	-	-	250
Ливны у. г.	-	289	Маковской острогъ	-	-	263
Ливонцы или Ливъ	-	139	Маковской волостъ	-	-	-
Липа	-	74	Малка р.	-	-	29
*Липецкъ у. г.	-	312	*Малмышъ у. г.	-	-	253
Лисицы	-	92	*Малоярхангельскъ у. г.	-	-	289
Листвалица	-	72	Малоярославецъ у. г.	-	-	291
Листвяничная губка	-	-	Мальба или горная			
Лисы острова или Ка-			смола	-	-	126
валангъ	-	31. 395	*Мамадышъ у. г.	-	-	305
Литва	-	133	Мана р.	-	-	125
Лифляндія	-	140	Мангазея см. Туруханскъ.			
Лихвинъ у. г.	-	292	Манжурды или Манджу	-	-	173
Ловатъ р.	-	20	Манулъ или дикая			
Локтевка р.	-	329	кошка	-	-	86
Локтевской зав.	-	-	Манычъ р.	-	-	28
Лопанъ р.	-	283	Маныцкая станица	-	-	366
Лопари или Лапландцы	-	140	Маралы или изубры	-	-	187
Леси	-	86	Маріона или Крапъ	-	-	77
Лососинка р.	-	236	*Марѣуполь у. г.	-	-	345
*Лохвица у. г.	-	280	Марморъ	-	-	111
Лошади	-	79. 88	Марморное море	-	-	5
Лубны у. г.	-	341	Машмай, ост.	-	-	377
Луга р.	-	22	Машка р.	-	-	296
*Луга у. г.	-	214	Мая р.	-	-	43
Луганская станица	-	366	Мга р.	-	-	208
*Лукояновъ у. г.	-	302	*Мглинъ у. г.	-	-	282
Лука р.	-	249	Медвѣдица	-	-	78

Медвѣди	-	91	* Моршанскѣ у. г.	-	312
Медвѣди бѣлые	-	90	Моря Росс. государства	7	
Медынка р.	-	291	Морская торговля Росс.		
* Медынѣ у. г.	-	—	государства	197	
Мезенѣ р.	-	239	Мосальскѣ у. г.	-	291
Мезенѣ у. г.	-	—	Москва р.	-	32
Меленка р.	-	299	Москва г. сп. г.	-	265
* Меленки у. г.	-	—	Московская губернія	-	264
* Мелитополь у. г.	-	354	Мста р.	-	20
* Мензелинскѣ у. г.	-	321	Мстино оз.	-	230
Мерейка р.	-	272	Мстиславль у. г.	-	277
Мерла р.	-	284	Муромѣ у. г.	-	299
Мерси р.	-	291	Муссырѣ или Егашко,		
Мена р.	-	294	островѣ	-	372
Мещеряки	-	154	Мушова или Машова,		
Мещовскѣ у. г.	-	291	островѣ	-	373
Мика р.	-	23	Мценскѣ у. г.	-	288
Миндальные деревья		70	* Мышкинѣ у. г.	-	246
* Мирополье у. г.	-	284	Мѣль	-	112
Миргородѣ у. г.	-	341	Мѣдной осп.	-	12. 392
Миусѣ р.	-	348	Мѣдные рудники и за-		
Михайловская станица		367	воды Уральскіе	115	
Михайловѣ у. г.	-	256	Мѣдные рудники и зав.		
Міясѣ р.	-	38	Алтайскіе	-	—
Могилевское нам.	-	275	Мѣдные рудники и зав.		
Могилевѣ в. г.	-	276	Олонекіе	-	—
Можайка р.	-	267			
Можайскѣ у. г.	-	—	Н.		
* Моздокѣ у. г.	-	349	Нагайды или Нагай-		
Мокша р.	-	32	скіе Татары	151	
* Мокшанѣ у. г.	-	309	Нара р.	-	268
Молога р.	-	32	Нарва у. г.	-	213
* Молога у. г.	-	246	Нарова р.	-	24
Моложковка р.	-	282	Наровчанѣ у. г.	-	310
Молочная вода р.	-	354	Народы обитающіе		
Монголы	-	164	въ Росс. госуд.	131	
Монгольскіе народы		163	Нарымка р.	-	262
Моив осп.	-	225	Нарымѣ у. г.	-	—
Мордва	-	142	Нахчиванѣ г.	-	347
Моржевой промыселѣ		101	Нева р.	-	24
Морской воскѣ	-	126	Нево см. Ладожское озеро.		
Морской ладанѣ	-	123	* Невель у. г.	-	274

Негго, острова.	-	395	*Новомосковскъ у. г.	345
*Недритайловъ у. г.	-	284	*Новое мѣсто у. г.	282
Нейва р.	-	38	Новоржевъ у. г.	227
Неледина р.	-	229	Новосиль у. г.	294
Нерехта р.	-	249	*Новой Миргородъ	
*Нерехта у. г.	-	—	у. г.	344
Нерль р.	-	297	Новой Осколь у. г.	286
Нерцы	-	99	Новонавловской зав.	328
Неруса р.	-	289	*Ноли или Нолинскъ	
Нерча р.	-	44	у. г.	253
Нерчинская обл.	-	334	Носороговъ костякъ	
Нерчинской зав.	-	—	(изкопаемый)	130
Нерчинскъ обл. г.	-	—	Нѣжинъ у. г.	280
Нешбургъ см. Шлиссел- бургъ.			Нѣмцы	134
Нефтяные ключи	-	126		О.
Нижегородское нам.	-	300	*Обвинскъ у. г.	255
Нижнедѣвизкъ у. г.	-	315	Обдорія	261
Нижнесусунской зав.	-	328	Обдорской городокъ	—
*Нижній Камчатскъ			Обоянь у. г.	286
у. г.	-	337	Обша р.	274
Нижній Ломовъ у. г.	-	310	Общій Сырть, горный	
Нижній Новгородъ н. г.	-	301	опрасль	16
*Нижній Удинскъ у. г.	-	332	Обь р.	35
Нижняя Озерная кр.	-	324	Обь (малая)	36
Нижняя Кундрюцкая			Обская губа	7
спаница	-	366	Овчарные заводы	81
*Никишкъ у. г.	-	268	Огнедышущія горы	63
Николаевская кр.	-	261	Одоевъ у. г.	293
*Никольскъ у. г.	-	244	Озера значнѣйшія Росс.	
Никольская слобода	-	218	государства	18
Ница р.	-	38	Ока р.	32. 40
Нишлотъ у. г.	-	218	Олекма р.	42
Новая земля, ост.	9.	240	*Олекминскъ у. г.	335
*Новая Ладога у. г.	-	214	Оленекъ р.	41
Новая Сербія	-	132	Олени	83
Новгородское нам.	-	230	*Оленскъ у. г.	336
Новгородъ н. г.	-	232	Олонецкое нам.	234
Новгородское сѣвер- ское нам.	-	280	Олонецъ у. г.	236
Новгородъ сѣверскій			Олонецкія горы	14
н. г.	-	284	Олонецкія дѣлительныя	
			воды	127
				Олу*

Песцы	-	93	Проня р.	-	277, 296
Пештергофъ д.	-	216	Проспранство	Росс.	
Пенра Св. кр.	-	261	государства	-	2
Пенровской д.	-	269	Протва р.	-	268
* Пенровскъ у. г.	-	247	Прѣсноводская кр.	-	261
Пенровскъ у. г.	-	318	Прѣсногорская кр.	-	—
* Пенроизаводскъ н. г.	-	236	Псолъ р.	-	27
Пенропавловской портъ	-	338	Пскова р.	-	226
Пенропавловская кр.	-	332	Псковское нам.	-	225
Печора р.	-	35	Псковское оз.	-	19
* Печора или Печоры	-	226	Псковъ н. г.	-	226
Пимжа р.	-	—	Пшицы	знатнѣйшія	
Пинегга р.	-	35	Росс. государства	-	103
* Пинегга у. г.	-	239	* Пудоожъ или Пудога		
Пихта, дерево	-	72	у. г.	-	236
Плеса р.	-	249	Пустозерской острогъ	-	240
* Плеса у. г.	-	—	Путешествія въ Сѣ-		
Плодоносимыя деревья	-	69	верн. океанѣ	-	7
Поваренныя обыкноуен-			Путешествія въ Воз-		
ныя растѣнія	-	67	шоч. океанѣ	-	9
* Повѣнедъ у. г.	-	236	Пупивль у. г.	-	286
* Погаръ у. г.	-	282	* Пыряпинъ у. г.	-	341
* Подолъ у. г.	-	268	Пышма р.	-	38
Покровская кр.	-	261	Пьяна р.	-	302
* Покровъ у. г.	-	299	Пчеловодство	-	108
Полистя р.	-	233			
Полоша р.	-	273	Р.		
Полопское нам.	-	272	Раздѣленіе естественное		
Пелотскъ н. г.	-	273	Росс. государства		
Полтава у. г.	-	344	по свойству земли		
Полуденная кр.	-	261	и климата	-	51
Поляки	-	131	Раздѣленіе государства		
Поромуширъ осп.	-	371	на губерніи и на-		
Порусье р.	-	233	мѣстничества	-	206
Порховъ у. г.	-	227	Раки	-	109
* Порѣчье у. г.	-	271	Ракоборъ см. Безенбергъ.		
Поташъ	-	74	Ражкоке или Ражкоп-		
Пошехонье у. г.	-	246	ки, осп.	-	373
* Починки у. г.	-	301	Ревель н. г.	-	220
Предѣлы Росс. государств.	1		Ревельское нам.	-	219
Прилуки у. г.	-	280	Ревенъ	-	77
Пронскъ у. г.	-	296	Режа р.	-	38

Рена	-	255	Салисѣ р.	-	140
Ржевѣ Володимировѣ	-		Саль р.	-	28
у. г.	-	230	Самара р.	-	27. 32
Рига н. г.	-	223	Самара у. г.	-	308
Рижское нам.	-	221	Самоѣды	-	170
Рижской заливѣ	-	4	Санктпетербургская	-	
Рогатой скотѣ	-	80	губернiя	-	208
*Рогачевѣ у. г.	-	278	Санктпетербургѣ	-	
Роттервикѣ, см. Бальшій-	-		г. сп. г.	-	210
ской портѣ.	-		Сапожокѣ у. г.	-	296
*Рождественѣ у. г.	-	214	Саранскѣ у. г.	-	310
Романовѣ у. г.	-	246	Сарапулѣ у. г.	-	252
*Ромевѣ у. г.	-	280	Саратовское нам.	-	316
Рославль у. г.	-	272	Саратовѣ н. г.	-	317
Рассагу, осп.	-	373	Сарепта, селенiе	-	319
Россiяне	-	131	Сарпа р.	-	32
Россомахи	-	91	Саянской острогѣ	-	328
Росновѣ у. г.	-	247	Саянской хребетѣ	-	17
Ростовское оз.	-	-	Свиная р.	-	272
Ршуть	-	117	Свинедѣ	-	117
Рудня р.	-	301	Свиньи	-	48
Руза р.	-	264	Свирѣ р.	-	19
Руза у. г.	-	267	Свiяга р.	-	32
Руно осп.	-	225	Свiяжскѣ у. г.	-	305
Рускольской мраморѣ	-	217	Свопа р.	-	286
Рыбная лова Росс. го-	-		Свяное море см. Байкалѣ.	-	
сударства	-	104	*Себежѣ у. г.	-	274
*Рыбной у. г.	-	246	*Севастополь гв.	-	354
Рыльскѣ у. г.	-	286	Сеймѣ р.	-	281
Рыси	-	94	Селенга р.	-	48
*Рѣзиды у. г.	-	274	Селенгинскѣ г.	-	332
Рѣки знаменитiя Росс.	-		Селенгинское сол. оз.	-	121
государства	-	22	Селигерѣ оз.	-	230
Ряжскѣ у. г.	-	296	Селипра	-	124
Рязанское нам.	-	294	*Семеновѣ у. г.	-	303
Рязань н. г.	-	295	*Семипалатной у. г.	-	326
			Семичи осп.	-	393
			Семуссырѣ или Шиму-	-	
			ширѣ, осп.	-	374
			*Сентилевѣ у. г.	-	308
			Сенжарская кр.	-	261.
			Сербы	-	132
					Сер-

Сергача р.	-	302	Сода (щелочная соль)	76
*Сергача у. г.	-	-	Сождь	27
Сергіевъ монастырь	-	269	Сокъ р.	32
*Сергіевскъ у. г.	-	323	Союшны	173
Сердоба р.	-	317	Соликамскъ у. г.	255
*Сердобъ у. г.	-	-	Соловецкой ост.	240
*Сердоболь у. г.	-	218	Соль горкая	124
Серебряные рудники и зав. Колыванскіе	-	114	— каменная	117
Серебряные рудники и зав. Нерчинскіе	-	115	— ключевая	122
Сереговскія солончарни	-	123	— морская	123
Серпейка р.	-	291	— озерная	118
Серпейскъ у. г.	-	-	Сольвычегодскъ у. г.	243
Серпуховъ у. г.	-	268	Соль Галицкая у. г.	250
Сесира р.	-	209, 267	Сосва р.	36
Сибири положеніе и климатъ	-	56	Сосна р.	28
Сибирскія горы	-	16	Сосна дерево)	71
Сивашъ см. Гнилое море.	-	-	*Сосница у. г.	282
Сивучи	-	103	Сохатой см. Лосъ.	-
Симбирское нам.	-	306	*Софія у. г.	214
Симбирскъ н. г.	-	307	Спантберга (Капитана) путешествіе.	13, 368
*Симферополь обл. г.	-	353	Спаржа дикая	68
Синюха р.	-	342	*Спасскъ у. г.	295
Сеспербекъ или Систербекъ	-	216	*Спасскъ у. г.	305
*Скопинъ у. г.	-	296	*Спасскъ у. г.	312
Скопководство	-	78	Средняя полбса Росс. государств.	264
Славносербія	-	132	Славрополь у. г.	308
Славянскіе народы	-	131	*Славрополь у. г. и кр.	349
Славянскъ у. г.	-	345	Слановая Рязь р.	296
*Слободской у. г.	-	252	Слановая кр.	261
Слоновые кости (изкопаемая)	-	129	Слановой хребтъ	17
Слюда	-	113	Старая Ладога	214
Смоленское нам.	-	269	Старая Руса у. г.	233
Смоленскъ н. г.	-	270	Старица у. г.	230
Снѣжага р.	-	288	Стародубъ у. г.	282
Собаки	-	85	Старой Выховъ у. г.	278
Соболи	-	95	Старой Осколь у. г.	286
Согожа р.	-	246	Степная кр.	324
			Степная кошка	86
			*Стерлипамацкъ у. г.	322
			Столбовская деревня	234

Спручковой перець или красная горчица - 68	Таврическая обл. - 352
Стрѣлина д. - 216	Таврической Херсонисъ - —
* Стрѣшевскъ у. г. - 334	Таврической горы - 15
Студенець р. - 312	Таврической соленыя озера - - - 119
Судакъ г. - - - 355	Таврической проливъ - 5
Суджа у. г. - - - 286	* Тагай у. г. - - - 308
Судинка р. - - - 282	Тагалакъ или Тага- лунь, остя. - - - 395
Судогда р. - - - 299	Таганрогъ кр. - - - 346
* Судогда у. г. - - - —	Тагилъ р. - - - 38
Судостъ - - - 282	Тазъ р. - - - —
Суздаль у. г. - - - 297	Тазовская губа - - - 7
Сула р. - - - 27	Таймура р. - - - 8
Сумы у. г. - - - 284	Таймурской мысъ - - - —
Сунжа или Сунджа р. - 29	Таицкихъ ключей ка- наль - - - 214
Сура р. - - - 32	Такаванга ост. - - - 394
* Суражъ у. г. - - - 274	Таманъ см. Фанагорія.
* Суражъ или Суражици у. г. - - - 282	Тамбовское нам. - - - 310
Сургушъ у. г. - - - 260	Тамбовъ н. г. - - - 311
Сухона р. - - - 35	Таналыцкая кр. - - - 324
Сухонутной торгъ Росс. государств. 201	Танаисъ - - - 27
Сызранъ р. - - - 308	Танка р. - - - 278
Сызранъ у. г. - - - —	Тара р. - - - 37
Сылава р. - - - 255	Тара у. г. - - - 260
Сысола р. - - - 244	Тарей оз. - - - 88
* Сычевскъ у. г. - - - 271	Тарпаны или дикія ло- шади - - - —
Съва р. - - - 289	Таруса у. г. - - - 291
Съверная полоса Р. гос. 208	Ташары - - - 150
Съверный океанъ - - - 7	Ташидева кр. - - - 324
Съзскъ у. г. - - - 289	Тверское нам. - - - 228
Съяное оз. - - - 277	Тверь н. г. - - - 229
* Съинной у. г. - - - —	Тверда р. - - - 32
Съра - - - 125	Теза р. - - - 299
Сърная гора - - - —	Телецкой хребетъ - - - 17
Сърной колчеданъ - - - 126	Телеуты - - - 158
Съсь р. - - - 19	Темниковъ у. г. - - - 312
Т.	Теплицы - - - 128
Табакъ - - - 76	Тепшеры - - - 320
Тавда р. - - - 38	Терекъ р. - - - 29
	Тесъ

Тесѣ р.	-	249	Туринскѣ у. г.	-	260
*Тешюши у. г.	-	305	Туруханскѣ у. г.	-	262
Теча р.	-	38	Туруханѣ р.	-	39
Теша р.	-	302	Телецкое оз. см. Алтай.		
Тигиль р.	-	339	Тюленой промысль		99
Тигильской острогѣ	-	—	Тюменѣ у. г.	-	260
*Тимѣ у. г.	-	287	Тясминѣ р.	-	342
Тихвина р.	-	234			
*Тихвинѣ у. г.	-	—	У.		
Тоболь р.	-	37	Уба р.	-	327
Тобольское нам.	-	258	Угличѣ у. г.	-	246
Тобольская обл.	-	259	Угра р.	-	32
Тобольскѣ н. г.	-	—	Уда р.	-	40. 283
Томская обл.	-	261	Удай р.	-	280
Томскѣ обл. г.	-	—	Удака р.	-	284
Томѣ р.	-	37	Удорія	-	239
Торговая Росс. госу- дарства	-	195	Уй р.	-	38
Торедѣ р.	-	345	Уйская линія	-	324
Торжокѣ у. г.	-	230	Уйская кр.	-	—
Торона р.	-	23	Уклы Карагайская кр.	-	—
Торонецѣ у. г.	-	227	Украинская линія	-	347
Тосна р.	-	208	Ульба р.	-	327
Томьма у. г.	-	243	Умнакѣ ост.	-	397
Троицкая кр.	-	332	Уналашка см. Агунѣ- Аляска.		
*Троицкѣ у. г.	-	310	Унжа р.	-	32
*Троицкѣ у. г. и кр.	-	324	Унженская обл.	-	250
Трубевѣ р.	-	298	Унимакѣ ост.	-	13. 398
Трубчевскѣ у. г.	-	289	Униртышѣ, гора	-	125
Трехменцы или Турк- маны	-	153	Упа р.	-	32
Тульское нам.	-	292	Уралѣ р.	-	34
Тула н. г.	-	293	Уральской хребетѣ	-	15
Тунгуска верхняя	-	40	Уральскѣ г.	-	351
Тунгуска нижняя	-	—	Урдасымская кр.	-	324
Тунгуска подкаменная	-	—	Урюпинская станица	-	367
Тунгусы	-	173	*Уржумѣ у. г.	-	253
Тура р.	-	38	Урупѣ ост.	-	375
Туралинды	-	150	Усманѣ р.	-	312
Туранское царство	-	149	*Усманѣ у. г.	-	—
Турецко-Ташарскіе на- роды	-	148	Усолка р.	-	255
			Уссасырѣ или Уши- ширѣ, ост.	-	374

Усткаменогорская кр.	327	Херсонь (древный)	-	355
* Устьсысольскъ у. г.	244	Хлопчатая бумага	-	75
Устюгъ великой, обл. г.	243	Хлѣбонашество	-	63
Устюжна желѣзополь- ская у. г.	-	Хмѣль	-	76
Устьуйская кр.	-	* Холмогоры у. г.	-	239
Утрьось оз.	-	Холмъ у. г.	-	227
Уфа р.	-	Хоперь р.	-	28
Уфа в. г.	-	* Хоперскъ у. г.	-	318
Уфимское нам.	-	Хороль р.	-	341
Уфимская обл.	-	Хороль у. г.	-	-
Учура р.	-	Хорьки	-	95
		Хотмышскъ у. г.	-	284

Ф.

Фанагорія или Тамань островъ	-	352
* Фанагорія у. г.	-	354
* Фатехъ у. г.	-	286
Фарфоровая глина	-	112
Фарфоровые зав.	-	216
Феллинъ р.	-	24
Феллинъ у. г.	-	224
Филоновская сланица	-	367
Финляндія	-	137
Финскій заливъ	-	4
Фридрихсгамъ у. г.	-	217

Х.

Хавія, осп.	-	394
Халова р.	-	233
Хао, оспрова	-	394
Харамокотанъ см. Ар- Амакутанъ.	-	-
Харьковское нам.	-	282
Харьковъ н. г.	-	283
Харьковъ р.	-	-
Хашанга р.	-	41
* Хвалынскъ у. г.	-	317
Хвалынское море см. Каспійское.	-	-
Хвостецъ р.	-	271
* Херсонъ у. г.	-	348

Ц.

Царевкокшайскъ у. г.	-	305
Царезосанчурскъ у. г.	-	253
Царица р.	-	318
Царицынъ у. г.	-	-
Царицынская линия	-	319
Царицынской д.	-	269
Царское село д.	-	216
Ципа р.	-	42
Цна р.	-	311. 230
Цывиль р.	-	305
Цывильскъ у. г.	-	-

Ч.

Чеганъ р.	-	351
Чегулакъ, осп.	-	394
Чарынъ р.	-	327
* Чаусы у. г.	-	277
Чебоксары у. г.	-	305
Челябинскъ у. г.	-	322
* Ченбаръ у. г.	-	310
Чепца р.	-	252
Чердынъ у. г.	-	256
Черемисы	-	142
Черемшанъ р.	-	32
* Череповецъ у. г.	-	234
* Чериковъ у. г.	-	278
Черкасскъ г.	-	366
Черкасы	-	161

Черни

Черниговское нам.	-	278	Шведы	-	-	135
Черниговъ н. г.	-	279	Шексна р.	-	21.	32
Черная р.	-	48	Шелковая гора	-	-	113
Черногорцы	-	132	Шелковые заводы	-	-	109
Черное море	-	5	Шелонь р.	-	-	20
Чернорѣчская кр.	-	324	Шемля ость	-	-	393
Черной яръ кр.	-	319	* Шенкурскъ у. г.	-	-	239
Черноярскъ у. г.	-	351	* Шенкѣевъ у. г.	-	-	310
Чернѣ р.	-	294	Шжанкошанъ осп.	-	-	372
Чернѣ у. г.	-	-	Шигоданъ см. Чикона.	-	-	-
Чесма д.	-	216	Шилка р.	-	-	44
Чеснокъ дикорастущей	-	68	Шилкинской зав.	-	-	334
Чешина осп.	-	394	Шимуширѣ см. Семуссырѣ.	-	-	-
Чикона или Шигоданъ	-	377	Ширинки осп.	-	-	371
Чиркова (Капитана)	-	380	Шлиссельбургъ у. г.	-	-	214
путешествіе н.	-	-	Шоумчу осп.	-	-	370
Чирикунанъ или Чиркушанъ	-	372	Шоша р.	-	-	32
осп.	-	374	Шуя у. г.	-	-	299
Чирпой осп.	-	189	Щ.	-	-	-
Число жителей въ Россіи	-	306	Щешина	-	-	84
Чистополь у. г.	-	42	* Щигры у. г.	-	-	287
Чона р.	-	142	Ю.	-	-	-
Чувани	-	284	Югорской хребтѣ	-	-	16
Чугуевъ у. г.	-	19	Югъ р.	-	-	35
Чудское оз.	-	8	Юдома р.	-	-	43
Чукотской носъ	-	176	Юдомской крестѣ	-	-	49
Чукчи	-	37	Южная полоса Росс. государства	-	-	339
Чулымъ р.	-	40	Юкагиры	-	-	175
Чуна р.	-	33	Юлова р.	-	-	310
Чусовая р.	-	250	Юрьевецъ поволжскій у. г.	-	-	249
Чухлома у. г.	-	-	Юрьевъ см. Дерптѣ.	-	-	-
Чухломское оз.	-	137	Юрьевъ польской у. г.	-	-	293
Чухонскіе народы	-	-	* Юхновъ у. г.	-	-	271
Чухля	-	-	Я.	-	-	-
Ш.	-	-	Яблонной хребтѣ	-	-	117
Шагрень	-	80. 88.	Ягодная р.	-	-	296
* Шадринъ у. г.	-	312	Ягорба р.	-	-	234
Шатскъ у. г.	-	77	Ядринъ	-	-	-
Шафранъ	-	-	Ъ 2.	-	-	-

Ядринъ у. г.	-	305	Янтаръ	-	-	126
Яикъ см. Уралъ.			Ярана р.	-	-	253
Яицкой городокъ см. У-			Яранскъ у. г.	-	-	—
ральскъ.			Яренга р.	-	-	244
Якутская обл.	-	335	Яренскъ у. г.	-	-	—
Якутскъ обл. г.	-	—	Ярославское нам.	-	-	—
Якушы	-	160	Ярославль н. г.	-	-	245
*Ялуторовскъ у. г.	-	260	Яхрома р.	-	-	267
Ямбургъ у. г.	-	213	Яшма	-	-	112
Ямышевская кр.	-	327			Ө.	
Ямышевское сол. оз.	-	121				
Ява р.	-	43	*Егеодосія у. г.	-	-	354

